



### PLANO POR SECCION INDIVIDUAL

## IDENTIFICACION GEOELECTORAL



ENTIDAD:	MORELOS	17
DISTRITO ELECTORAL FEDERAL:		05
MUNICIPIO / DT:	HUITZILAC	009
SECCION:	0417 TIPO: URBANO	
LOCALIDAD:	TRES MARIAS	0002
IRIRANA		

## SIMBOLOGIA

## CLAVES GEOELECTORALES

SECCION \_\_\_\_\_ 0000  
LOCALIDAD \_\_\_\_\_ (0000)  
MANZANA \_\_\_\_\_ 0000

## LIMITES

INTERNACIONAL _____	-----
ESTATAL _____	-----
DISTRITAL ELECTORAL FEDERAL _____	-----
MUNICIPAL / DT _____	-----
SECCIONAL _____	-----
MANZANA (LOCALIDAD URBANA, LOCALIDAD RURAL) _____	 

## ABREVIATURA

DEMARCACION TERRITORIAL (CDMX) \_\_\_\_\_ **D**

## HIDROGRAFIA

LAGO, LAGUNA O PRESA \_\_\_\_\_  
RIO, ARROYO O CANAL \_\_\_\_\_

## VIAS DE COMUNICACION

AUTOPISTA \_\_\_\_\_

PAVIMENTADA \_\_\_\_\_

TERRACERIA \_\_\_\_\_

BRECHA \_\_\_\_\_

VEREDA \_\_\_\_\_

VIA DE FERROCARRIL \_\_\_\_\_

## SERVICIOS

IGLESIA \_\_\_\_\_

ESCUELA \_\_\_\_\_

ASISTENCIA MEDICA \_\_\_\_\_

MERCADO \_\_\_\_\_


OFICINA MUNICIPAL / DT \_\_\_\_\_



ESTACION DEL METRO \_\_\_\_\_

PLAZA Y/O MONUMENTO \_\_\_\_\_

CEMENTERIO \_\_\_\_\_

PUENTE PEATONAL AEREO Y SUBTERRANEO — 

PUENTE VEHICULAR AEREO Y SUBTERRANEO 

AREA VERDE, CAMELLON AREA VERDE / ADOQUIN  

IL MUNICIPIO LOCAL E L'ESECUTIVA DISTRIETALE E L'ESECUTIVA

## LOCALIDAD

LOCALIDAD RURAL \_\_\_\_\_

CABECERA SECCIONAL \_\_\_\_\_

LOCALIDAD URBANA \_\_\_\_\_

LOCALIDAD RURAL CON AMANZANAMIENTO \_\_\_\_\_

**Escala Numérica: 1:4,250**

**Escala: 1 cm = 42.5 mts**

FECHA DE ACTUALIZACION: 29-JUL-2020

FUENTE: R F E. D C E

