

**Instituto Nacional Electoral**  
REGISTRO FEDERAL DE ELECTORES  
COORDINACION DE OPERACION EN CAMPO  
DIRECCION DE CARTOGRAFIA ELECTORAL

**PLANO POR SECCION INDIVIDUAL**

**IDENTIFICACION GEOELECTORAL**

ENTIDAD:	MORELOS 17
DISTRITO ELECTORAL FEDERAL:	05
MUNICIPIO:	AYALA 004
SECCION:	0076 TIPO: MIXTO
LOCALIDAD:	JALOXTOC 0007

**SIMBOLOGIA**



**CLAVES GEOELECTORALES**

SECCION	0000
LOCALIDAD	(0000)
MANZANA	0000







**LIMITES**

INTERNACIONAL	---
ESTATAL	===
DISTRITAL FEDERAL	---
DELEGACIONAL Y/O MUNICIPAL	- - -
SECCIONAL	---
MANZANA	---














**HIDROGRAFIA**

LAGO, LAGUNA O PRESA	
RIO, ARROYO O CANAL	





**VIAS DE COMUNICACION**

AUTOPISTA	
PAVIMENTADA	
TERRACERIA	
BRECHA	
VEREDA	
VIA DE FERROCARRIL	

**SERVICIOS**

IGLESIA	
ESCUELA	
ASISTENCIA MEDICA	
MERCADO	
OFICINA MUNICIPAL Y/O DELEGACION	
ESTACION DEL METRO	
PLAZA Y/O MONUMENTO	
CEMENTERIO	
PUENTE PEATONAL AEREO Y SUBTERRANEO	
PUENTE VEHICULAR AEREO Y SUBTERRANEO	
AREA VERDE	
CAMELLON CON AREA VERDE	
CONCRETO Y/O ADOQUIN	

**LOCALIDAD**

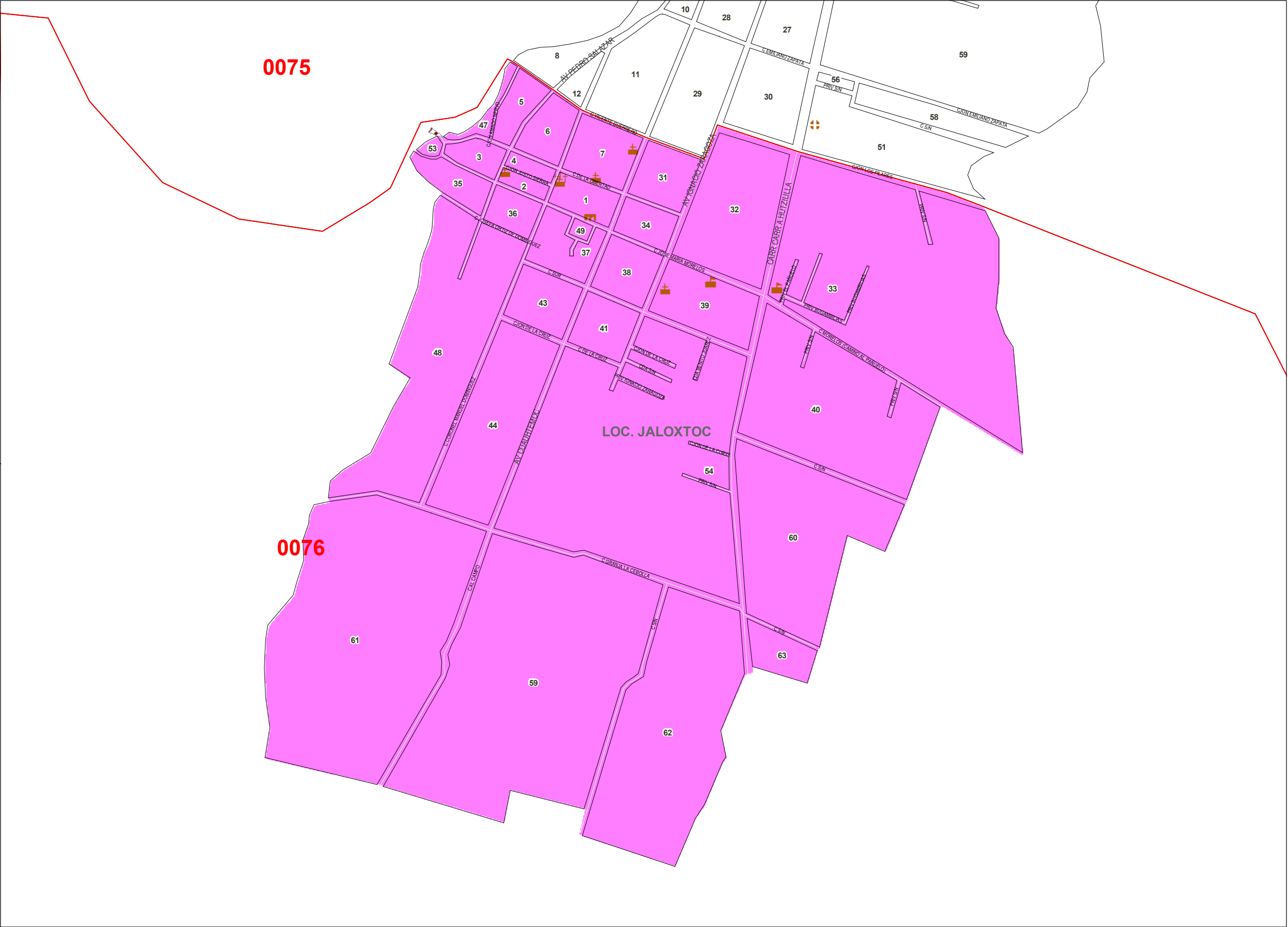
LOCALIDAD RURAL	
CABECERA SECCIONAL	
LOCALIDAD URBANA	
LOCALIDAD RURAL CON AMANZANAMIENTO	

Escala Numérica: 1:20,435

Escala: 1 cm = 204.35 mts

FECHA DE ACTUALIZACION: 12-Ago-2015

FUENTE: R F E, D C E



**Instituto Nacional Electoral**  
REGISTRO FEDERAL DE ELECTORES  
COORDINACION DE OPERACION EN CAMPO  
DIRECCION DE CARTOGRAFIA ELECTORAL

**PLANO POR SECCION INDIVIDUAL**

**IDENTIFICACION GEOELECTORAL**

ENTIDAD: MORELOS 17  
DISTRITO ELECTORAL FEDERAL: 05  
MUNICIPIO: AYALA 004  
SECCION: 0076 TIPO: MIXTO  
LOCALIDAD: JALOXTOC 0007  
URBANA

**SIMBOLOGIA**

**CLAVES GEOELECTORALES**

SECCION \_\_\_\_\_ **0000**  
LOCALIDAD \_\_\_\_\_ (0000)  
MANZANA \_\_\_\_\_ 0000

**LIMITES**

INTERNACIONAL \_\_\_\_\_  
ESTATAL \_\_\_\_\_  
DISTRITAL FEDERAL \_\_\_\_\_  
DELEGACIONAL Y/O MUNICIPAL \_\_\_\_\_  
SECCIONAL \_\_\_\_\_  
MANZANA \_\_\_\_\_

**HIDROGRAFIA**

LAGO, LAGUNA O PRESA \_\_\_\_\_  
RIO, ARROYO O CANAL \_\_\_\_\_

**VIAS DE COMUNICACION**

AUTOPISTA \_\_\_\_\_  
PAVIMENTADA \_\_\_\_\_  
TERRACERIA \_\_\_\_\_  
BRECHA \_\_\_\_\_  
VEREDA \_\_\_\_\_  
VIA DE FERROCARRIL \_\_\_\_\_

**SERVICIOS**

IGLESIA \_\_\_\_\_  
ESCUELA \_\_\_\_\_  
ASISTENCIA MEDICA \_\_\_\_\_  
MERCADO \_\_\_\_\_  
OFICINA MUNICIPAL Y/O DELEGACION \_\_\_\_\_  
ESTACION DEL METRO \_\_\_\_\_  
PLAZA Y/O MONUMENTO \_\_\_\_\_  
CEMENTERIO \_\_\_\_\_  
PUENTE PEATONAL AEREO Y SUBTERRANEO \_\_\_\_\_  
PUENTE VEHICULAR AEREO Y SUBTERRANEO \_\_\_\_\_  
AREA VERDE \_\_\_\_\_  
CAMELLON CON AREA VERDE \_\_\_\_\_  
CONCRETO Y/O ADOQUIN \_\_\_\_\_

**LOCALIDAD**

LOCALIDAD RURAL \_\_\_\_\_  
CABECERA SECCIONAL \_\_\_\_\_  
LOCALIDAD URBANA \_\_\_\_\_  
LOCALIDAD RURAL CON AMANZANAMIENTO \_\_\_\_\_

Escala Numérica: 1:7,440

Escala: 1 cm = 74.4 mts  
FECHA DE ACTUALIZACION: 12-Ago-2015

FUENTE: R F E, D C E