



Instituto Nacional Electoral
 REGISTRO FEDERAL DE ELECTORES
 COORDINACION DE OPERACION EN CAMPO
 DIRECCION DE CARTOGRAFIA ELECTORAL

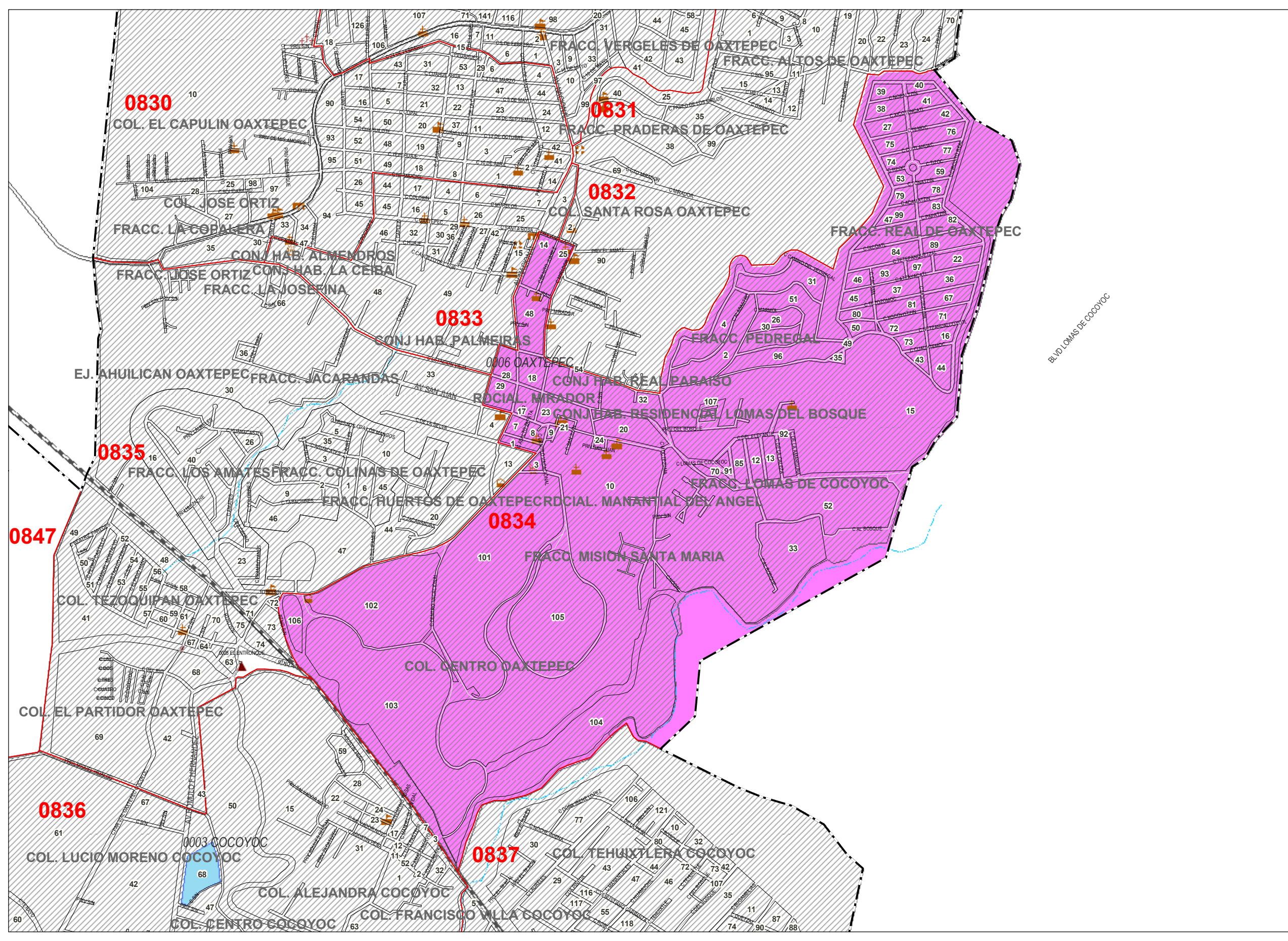
PLANO POR SECCION INDIVIDUAL

IDENTIFICACION GEOELECTORAL

ENTIDAD: MORELOS 17
 DISTRITO ELECTORAL FEDERAL: 05
 MUNICIPIO: YAUTEPEC 029
 SECCION: 0834 TIPO: URBANO
 LOCALIDAD: OAXTEPEC 0006
 URBANA

SIMBOLOGIA

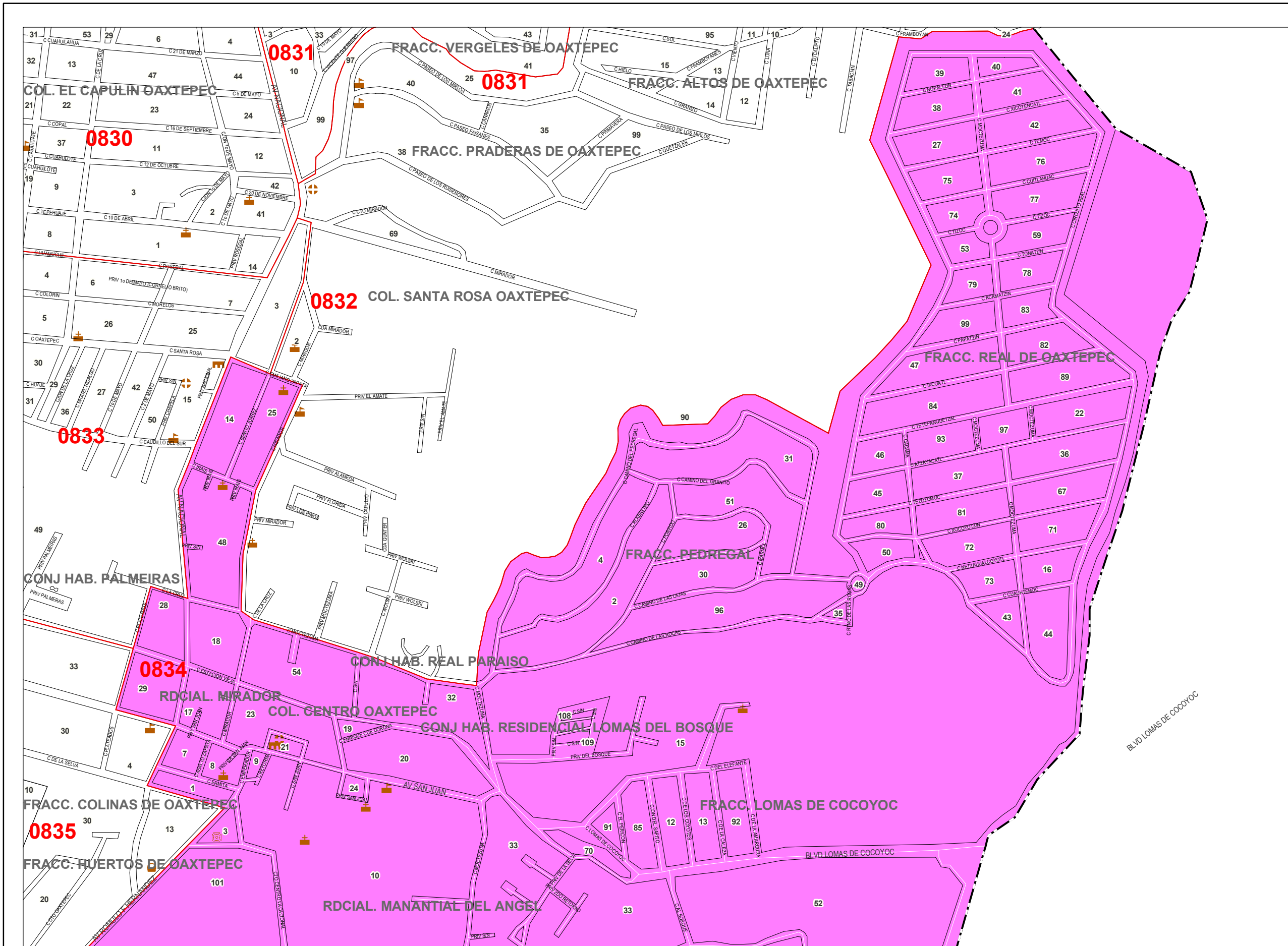
- CLAVES GEOELECTORALES**
- SECCION _____ **0000**
 LOCALIDAD _____ (0000)
 MANZANA _____ 0000
- LIMITES**
- INTERNACIONAL _____
 ESTATAL _____
 DISTRITAL FEDERAL _____
 DELEGACIONAL Y/O MUNICIPAL _____
 SECCIONAL _____
 MANZANA _____
- HIDROGRAFIA**
- LAGO, LAGUNA O PRESA _____
 RIO, ARROYO O CANAL _____
- VIAS DE COMUNICACION**
- AUTOPISTA _____
 PAVIMENTADA _____
 TERRACERIA _____
 BRECHA _____
 VEREDA _____
 VIA DE FERROCARRIL _____
- SERVICIOS**
- IGLESIA _____
 ESCUELA _____
 ASISTENCIA MEDICA _____
 MERCADO _____
 OFICINA MUNICIPAL Y/O DELEGACION _____
 ESTACION DEL METRO _____
 PLAZA Y/O MONUMENTO _____
 CEMENTERIO _____
 PUENTE PEATONAL AEREO Y SUBTERRANEO _____
 PUENTE VEHICULAR AEREO Y SUBTERRANEO _____
 AREA VERDE _____
 CAMELLON CON AREA VERDE _____
 CONCRETO Y/O ADOQUIN _____
- LOCALIDAD**
- LOCALIDAD RURAL _____
 CABECERA SECCIONAL _____
 LOCALIDAD URBANA _____
 LOCALIDAD RURAL CON AMANZANAMIENTO _____



Escala Numérica: 1:14,763

Escala: 1 cm = 147.63 mts
 FECHA DE ACTUALIZACION: 12-Ago-2015

FUENTE: R.F.E. D.C.E



Instituto Nacional Electoral
 REGISTRO FEDERAL DE ELECTORES
 COORDINACION DE OPERACION EN CAMPO
 DIRECCION DE CARTOGRAFIA ELECTORAL

PLANO POR SECCION INDIVIDUAL

IDENTIFICACION GEOELECTORAL

ENTIDAD: MORELOS 17
 DISTRITO ELECTORAL FEDERAL: 05
 MUNICIPIO: YAUTEPEC 029
 SECCION: 0834 TIPO: URBANO
 LOCALIDAD: OAXTEPEC 0006
 URBANA

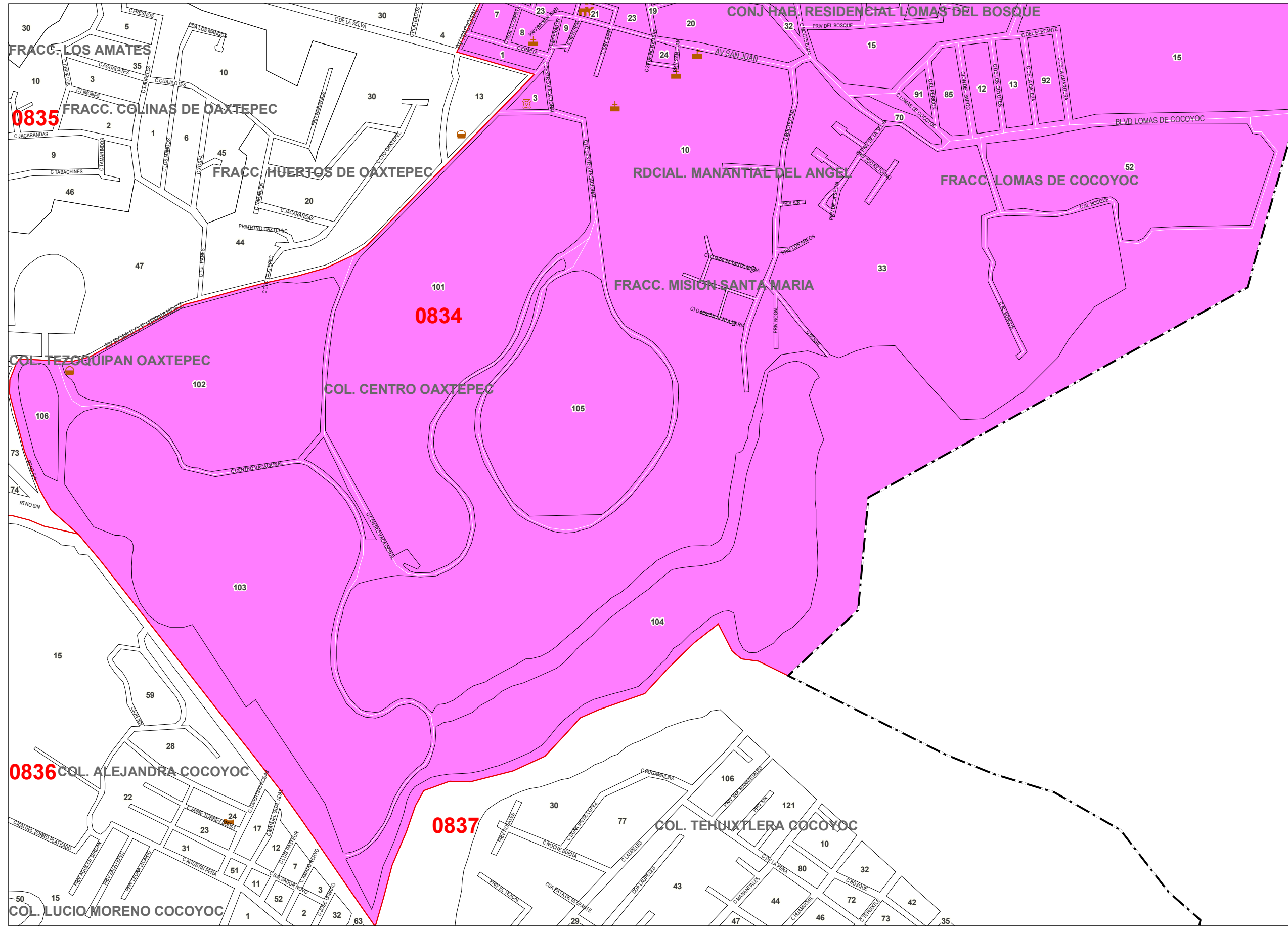
SIMBOLOGIA

- CLAVES GEOELECTORALES**
- SECCION _____ **0000**
 - LOCALIDAD _____ (0000)
 - MANZANA _____ 0000
- LIMITES**
- INTERNACIONAL _____
 - ESTATAL _____
 - DISTRITAL FEDERAL _____
 - DELEGACIONAL Y/O MUNICIPAL _____
 - SECCIONAL _____
 - MANZANA _____
- HIDROGRAFIA**
- LAGO, LAGUNA O PRESA _____
 - RIO, ARROYO O CANAL _____
- VIAS DE COMUNICACION**
- AUTOPISTA _____
 - PAVIMENTADA _____
 - TERRACERIA _____
 - BRECHA _____
 - VEREDA _____
 - VIA DE FERROCARRIL _____
- SERVICIOS**
- IGLESIA _____
 - ESCUELA _____
 - ASISTENCIA MEDICA _____
 - MERCADO _____
 - OFICINA MUNICIPAL Y/O DELEGACION _____
 - ESTACION DEL METRO _____
 - PLAZA Y/O MONUMENTO _____
 - CEMENTERIO _____
 - PUNTE PEATONAL AEREO Y SUBTERRANEO _____
 - PUNTE VEHICULAR AEREO Y SUBTERRANEO _____
 - AREA VERDE _____
 - CAMELLON CON AREA VERDE _____
 - CONCRETO Y/O ADOQUIN _____
- LOCALIDAD**
- LOCALIDAD RURAL _____
 - CABECERA SECCIONAL _____
 - LOCALIDAD URBANA _____
 - LOCALIDAD RURAL CON AMANZANAMIENTO _____

Escala Numérica: 1:7,250

Escala: 1 cm = 72.5 mts
 FECHA DE ACTUALIZACION: 12-Ago-2015

FUENTE: R.F.E., D.C.E.



Instituto Nacional Electoral
 REGISTRO FEDERAL DE ELECTORES
 COORDINACION DE OPERACION EN CAMPO
 DIRECCION DE CARTOGRAFIA ELECTORAL

PLANO POR SECCION INDIVIDUAL

IDENTIFICACION GEOELECTORAL

ENTIDAD: MORELOS 17
 DISTRITO ELECTORAL FEDERAL: 05
 MUNICIPIO: YAUTEPEC 029
 SECCION: 0834 TIPO: URBANA
 LOCALIDAD: OAXTEPEC 0006

SIMBOLOGIA

- CLAVES GEOELECTORALES**
- SECCION _____ **0000**
 - LOCALIDAD _____ (0000)
 - MANZANA _____ 0000
- LIMITES**
- INTERNACIONAL _____
 - ESTATAL _____
 - DISTRITAL FEDERAL _____
 - DELEGACIONAL Y/O MUNICIPAL _____
 - SECCIONAL _____
 - MANZANA _____
- HIDROGRAFIA**
- LAGO, LAGUNA O PRESA _____
 - RIO, ARROYO O CANAL _____
- VIAS DE COMUNICACION**
- AUTOPISTA _____
 - PAVIMENTADA _____
 - TERRACERIA _____
 - BRECHA _____
 - VEREDA _____
 - VIA DE FERROCARRIL _____
- SERVICIOS**
- IGLESIA _____
 - ESCUELA _____
 - ASISTENCIA MEDICA _____
 - MERCADO _____
 - OFICINA MUNICIPAL Y/O DELEGACION _____
 - ESTACION DEL METRO _____
 - PLAZA Y/O MONUMENTO _____
 - CEMENTERIO _____
 - PUNTE PEATONAL AEREO Y SUBTERRANEO _____
 - PUNTE VEHICULAR AEREO Y SUBTERRANEO _____
 - AREA VERDE _____
 - CAMELLON CON AREA VERDE _____
 - CONCRETO Y/O ADOQUIN _____
- LOCALIDAD**
- LOCALIDAD RURAL _____
 - CABECERA SECCIONAL _____
 - LOCALIDAD URBANA _____
 - LOCALIDAD RURAL CON AMANZANAMIENTO _____

Escala Numérica: 1:7,250

Escala: 1 cm = 72.5 mts
 FECHA DE ACTUALIZACION: 12-Ago-2015

FUENTE: R.F.E., D.C.E.