

**Instituto Nacional Electoral**  
 REGISTRO FEDERAL DE ELECTORES  
 COORDINACION DE OPERACION EN CAMPO  
 DIRECCION DE CARTOGRAFIA ELECTORAL

**PLANO POR SECCION INDIVIDUAL**

**IDENTIFICACION GEOELECTORAL**

ENTIDAD: MORELOS 17  
 DISTRITO ELECTORAL FEDERAL: 04  
 MUNICIPIO: JOJUTLA 012  
 SECCION: 0533 TIPO: MIXTO  
 LOCALIDAD: TEHUIXTLA 0004  
 URBANA

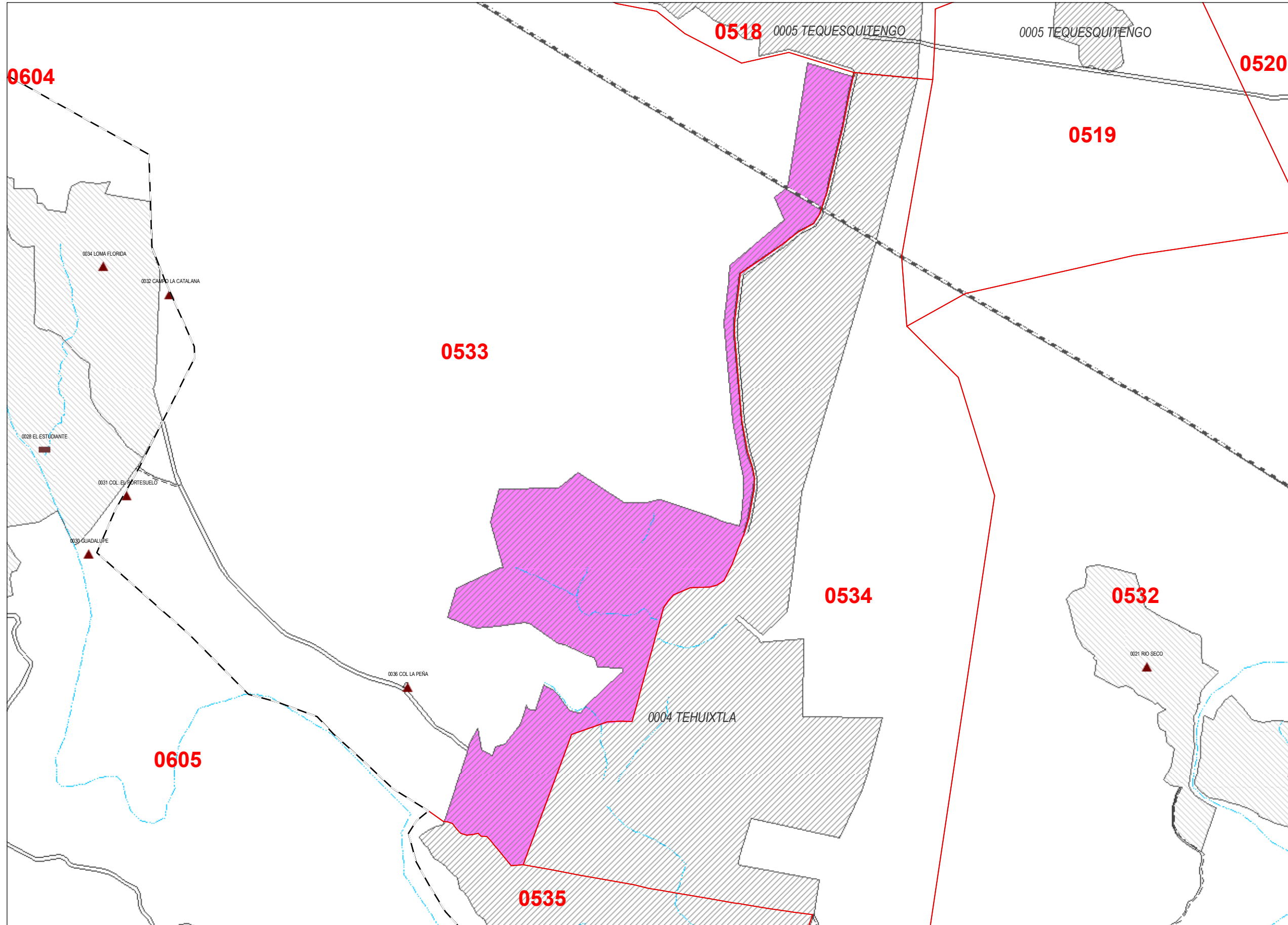
**SIMBOLOGIA**

- CLAVES GEOELECTORALES**
- SECCION \_\_\_\_\_ 0000
  - LOCALIDAD \_\_\_\_\_ (0000)
  - MANZANA \_\_\_\_\_ 0000
- LIMITES**
- INTERNACIONAL \_\_\_\_\_
  - ESTATAL \_\_\_\_\_
  - DISTRITAL FEDERAL \_\_\_\_\_
  - DELEGACIONAL Y/O MUNICIPAL \_\_\_\_\_
  - SECCIONAL \_\_\_\_\_
  - MANZANA \_\_\_\_\_
- HIDROGRAFIA**
- LAGO, LAGUNA O PRESA \_\_\_\_\_
  - RIO, ARROYO O CANAL \_\_\_\_\_
- VIAS DE COMUNICACION**
- AUTOPISTA \_\_\_\_\_
  - PAVIMENTADA \_\_\_\_\_
  - TERRACERIA \_\_\_\_\_
  - BRECHA \_\_\_\_\_
  - VEREDA \_\_\_\_\_
  - VIA DE FERROCARRIL \_\_\_\_\_
- SERVICIOS**
- IGLESIA \_\_\_\_\_
  - ESCUELA \_\_\_\_\_
  - ASISTENCIA MEDICA \_\_\_\_\_
  - MERCADO \_\_\_\_\_
  - OFICINA MUNICIPAL Y/O DELEGACION \_\_\_\_\_
  - ESTACION DEL METRO \_\_\_\_\_
  - PLAZA Y/O MONUMENTO \_\_\_\_\_
  - CEMENTERIO \_\_\_\_\_
  - PUNTE PEATONAL AEREO Y SUBTERRANEO \_\_\_\_\_
  - PUNTE VEHICULAR AEREO Y SUBTERRANEO \_\_\_\_\_
  - AREA VERDE \_\_\_\_\_
  - CAMELLON CON AREA VERDE \_\_\_\_\_
  - CONCRETO Y/O ADOQUIN \_\_\_\_\_
- LOCALIDAD**
- LOCALIDAD RURAL \_\_\_\_\_
  - CABECERA SECCIONAL \_\_\_\_\_
  - LOCALIDAD URBANA \_\_\_\_\_
  - LOCALIDAD RURAL CON AMANZANAMIENTO \_\_\_\_\_

Escala Numérica: 1:32,000

Escala: 1 cm = 320 mts  
 FECHA DE ACTUALIZACION: 12-Ago-2015

FUENTE: R.F.E. D.C.E



**Instituto Nacional Electoral**  
 REGISTRO FEDERAL DE ELECTORES  
 COORDINACION DE OPERACION EN CAMPO  
 DIRECCION DE CARTOGRAFIA ELECTORAL

**PLANO POR SECCION INDIVIDUAL**

**IDENTIFICACION GEOELECTORAL**

ENTIDAD: MORELOS 17  
 DISTRITO ELECTORAL FEDERAL: 04  
 MUNICIPIO: JOJUTLA 012  
 SECCION: 0533 TIPO: MIXTO  
 LOCALIDAD: TEHUIXTLA 0004  
 URBANA

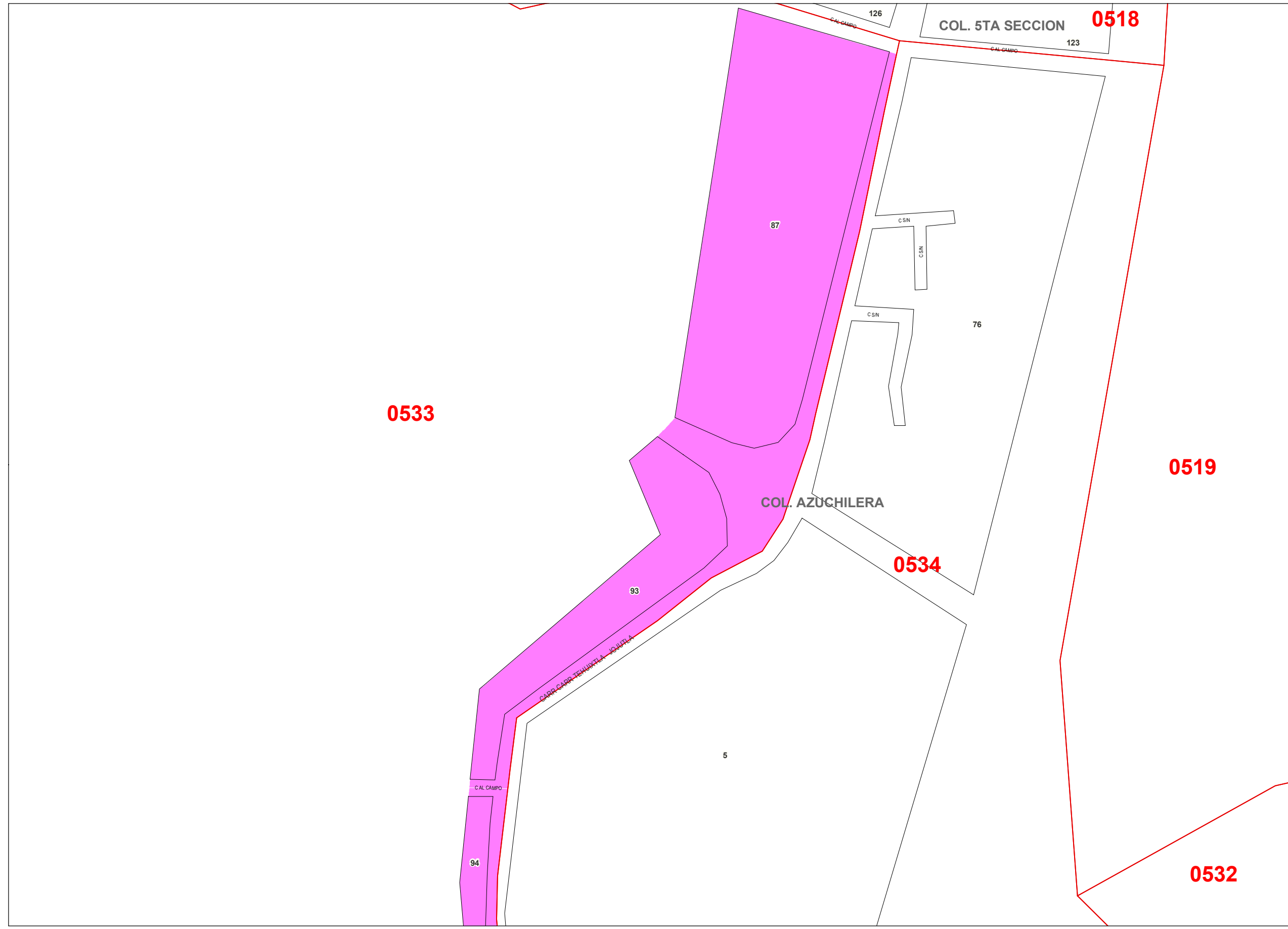
**SIMBOLOGIA**

<b>CLAVES GEOELECTORALES</b>	
SECCION _____	<b>0000</b>
LOCALIDAD _____	(0000)
MANZANA _____	0000
<b>LIMITES</b>	
INTERNACIONAL _____	-----
ESTATAL _____	=====
DISTRITAL FEDERAL _____	- - - - -
DELEGACIONAL Y/O MUNICIPAL _____	-----
SECCIONAL _____	-----
MANZANA _____	-----
<b>HIDROGRAFIA</b>	
LAGO, LAGUNA O PRESA _____	
RIO, ARROYO O CANAL _____	
<b>VIAS DE COMUNICACION</b>	
AUTOPISTA _____	
PAVIMENTADA _____	
TERRACERIA _____	
BRECHA _____	
VEREDA _____	
VIA DE FERROCARRIL _____	
<b>SERVICIOS</b>	
IGLESIA _____	
ESCUELA _____	
ASISTENCIA MEDICA _____	
MERCADO _____	
OFICINA MUNICIPAL Y/O DELEGACION _____	
ESTACION DEL METRO _____	
PLAZA Y/O MONUMENTO _____	
CEMENTERIO _____	
PUENTE PEATONAL AEREO Y SUBTERRANEO _____	
PUENTE VEHICULAR AEREO Y SUBTERRANEO _____	
AREA VERDE _____	
CAMELLON CON AREA VERDE _____	
CONCRETO Y/O ADOQUIN _____	
<b>LOCALIDAD</b>	
LOCALIDAD RURAL _____	
CABECERA SECCIONAL _____	
LOCALIDAD URBANA _____	
LOCALIDAD RURAL CON AMANZANAMIENTO _____	

Escala Numérica: 1:19,387

Escala: 1 cm = 193.87 mts  
 FECHA DE ACTUALIZACION: 12-Ago-2015

FUENTE: R.F.E., D.C.E.



**Instituto Nacional Electoral**  
 REGISTRO FEDERAL DE ELECTORES  
 COORDINACION DE OPERACION EN CAMPO  
 DIRECCION DE CARTOGRAFIA ELECTORAL

**PLANO POR SECCION INDIVIDUAL**

**IDENTIFICACION GEOELECTORAL**

ENTIDAD: MORELOS 17  
 DISTRITO ELECTORAL FEDERAL: 04  
 MUNICIPIO: JOJUTLA 012  
 SECCION: 0533 TIPO: MIXTO  
 LOCALIDAD: TEHUXTLA 0004  
 URBANA

**SIMBOLOGIA**

<b>CLAVES GEOELECTORALES</b>	
SECCION _____	<b>0000</b>
LOCALIDAD _____	(0000)
MANZANA _____	0000
<b>LIMITES</b>	
INTERNACIONAL _____	-----
ESTATAL _____	=====
DISTRITAL FEDERAL _____	- - - - -
DELEGACIONAL Y/O MUNICIPAL _____	- . - . - .
SECCIONAL _____	-----
MANZANA _____	-----
<b>HIDROGRAFIA</b>	
LAGO, LAGUNA O PRESA _____	
RIO, ARROYO O CANAL _____	
<b>VIAS DE COMUNICACION</b>	
AUTOPISTA _____	
PAVIMENTADA _____	
TERRACERIA _____	
BRECHA _____	
VEREDA _____	
VIA DE FERROCARRIL _____	
<b>SERVICIOS</b>	
IGLESIA _____	
ESCUELA _____	
ASISTENCIA MEDICA _____	
MERCADO _____	
OFICINA MUNICIPAL Y/O DELEGACION _____	
ESTACION DEL METRO _____	
PLAZA Y/O MONUMENTO _____	
CEMENTERIO _____	
PUENTE PEATONAL AEREO Y SUBTERRANEO _____	
PUENTE VEHICULAR AEREO Y SUBTERRANEO _____	
AREA VERDE _____	
CAMELLON CON AREA VERDE _____	
CONCRETO Y/O ADOQUIN _____	
<b>LOCALIDAD</b>	
LOCALIDAD RURAL _____	
CABECERA SECCIONAL _____	
LOCALIDAD URBANA _____	
LOCALIDAD RURAL CON AMANZANAMIENTO _____	

Escala Numérica: 1:5,750

Escala: 1 cm = 57.5 mts  
 FECHA DE ACTUALIZACION: 12-Ago-2015

FUENTE: R.F.E., D.C.E.



**Instituto Nacional Electoral**  
 REGISTRO FEDERAL DE ELECTORES  
 COORDINACION DE OPERACION EN CAMPO  
 DIRECCION DE CARTOGRAFIA ELECTORAL

**PLANO POR SECCION INDIVIDUAL**

**IDENTIFICACION GEOELECTORAL**

ENTIDAD: MORELOS 17  
 DISTRITO ELECTORAL FEDERAL: 04  
 MUNICIPIO: JOJUTLA 012  
 SECCION: 0533 TIPO: MIXTO  
 LOCALIDAD: TEHUIXTLA 0004  
 URBANA

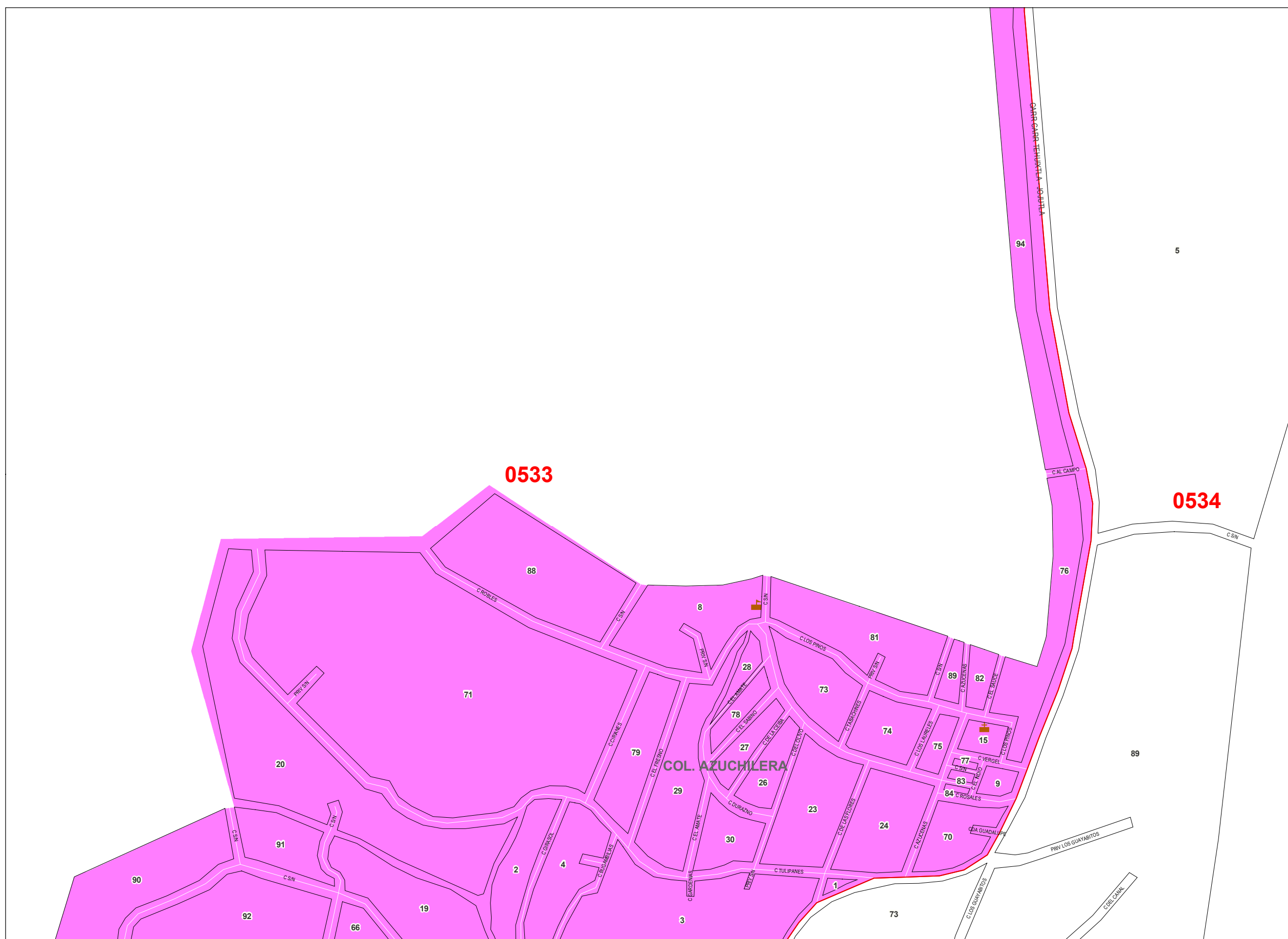
**SIMBOLOGIA**

<b>CLAVES GEOELECTORALES</b>	
SECCION _____	<b>0000</b>
LOCALIDAD _____	(0000)
MANZANA _____	0000
<b>LIMITES</b>	
INTERNACIONAL _____	-----
ESTATAL _____	=====
DISTRITAL FEDERAL _____	-----
DELEGACIONAL Y/O MUNICIPAL _____	-----
SECCIONAL _____	-----
MANZANA _____	-----
<b>HIDROGRAFIA</b>	
LAGO, LAGUNA O PRESA _____	
RIO, ARROYO O CANAL _____	
<b>VIAS DE COMUNICACION</b>	
AUTOPISTA _____	
PAVIMENTADA _____	
TERRACERIA _____	
BRECHA _____	
VEREDA _____	
VIA DE FERROCARRIL _____	
<b>SERVICIOS</b>	
IGLESIA _____	
ESCUELA _____	
ASISTENCIA MEDICA _____	
MERCADO _____	
OFICINA MUNICIPAL Y/O DELEGACION _____	
ESTACION DEL METRO _____	
PLAZA Y/O MONUMENTO _____	
CEMENTERIO _____	
PUNTE PEATONAL AEREO Y SUBTERRANEO _____	
PUNTE VEHICULAR AEREO Y SUBTERRANEO _____	
AREA VERDE _____	
CAMELLON CON AREA VERDE _____	
CONCRETO Y/O ADOQUIN _____	
<b>LOCALIDAD</b>	
LOCALIDAD RURAL _____	
CABECERA SECCIONAL _____	
LOCALIDAD URBANA _____	
LOCALIDAD RURAL CON AMANZANAMIENTO _____	

Escala Numérica: 1:5,750

Escala: 1 cm = 57.5 mts  
 FECHA DE ACTUALIZACION: 12-Ago-2015

FUENTE: R.F.E. D.C.E





**Instituto Nacional Electoral**  
 REGISTRO FEDERAL DE ELECTORES  
 COORDINACION DE OPERACION EN CAMPO  
 DIRECCION DE CARTOGRAFIA ELECTORAL

**PLANO POR SECCION INDIVIDUAL**

**IDENTIFICACION GEOELECTORAL**

ENTIDAD: MORELOS 17  
 DISTRITO ELECTORAL FEDERAL: 04  
 MUNICIPIO: JOJUTLA 012  
 SECCION: 0533 TIPO: MIXTO  
 LOCALIDAD: TEHUIXTLA 0004  
 URBANA

**SIMBOLOGIA**

- CLAVES GEOELECTORALES**
- SECCION \_\_\_\_\_ **0000**  
 LOCALIDAD \_\_\_\_\_ (0000)  
 MANZANA \_\_\_\_\_ 0000
- LIMITES**
- INTERNACIONAL \_\_\_\_\_   
 ESTATAL \_\_\_\_\_   
 DISTRITAL FEDERAL \_\_\_\_\_   
 DELEGACIONAL Y/O MUNICIPAL \_\_\_\_\_   
 SECCIONAL \_\_\_\_\_   
 MANZANA \_\_\_\_\_
- HIDROGRAFIA**
- LAGO, LAGUNA O PRESA \_\_\_\_\_   
 RIO, ARROYO O CANAL \_\_\_\_\_
- VIAS DE COMUNICACION**
- AUTOPISTA \_\_\_\_\_   
 PAVIMENTADA \_\_\_\_\_   
 TERRACERIA \_\_\_\_\_   
 BRECHA \_\_\_\_\_   
 VEREDA \_\_\_\_\_   
 VIA DE FERROCARRIL \_\_\_\_\_
- SERVICIOS**
- IGLESIA \_\_\_\_\_   
 ESCUELA \_\_\_\_\_   
 ASISTENCIA MEDICA \_\_\_\_\_   
 MERCADO \_\_\_\_\_   
 OFICINA MUNICIPAL Y/O DELEGACION \_\_\_\_\_   
 ESTACION DEL METRO \_\_\_\_\_   
 PLAZA Y/O MONUMENTO \_\_\_\_\_   
 CEMENTERIO \_\_\_\_\_   
 PUENTE PEATONAL AEREO Y SUBTERRANEO \_\_\_\_\_   
 PUENTE VEHICULAR AEREO Y SUBTERRANEO \_\_\_\_\_   
 AREA VERDE \_\_\_\_\_   
 CAMELLON CON AREA VERDE \_\_\_\_\_   
 CONCRETO Y/O ADOQUIN \_\_\_\_\_
- LOCALIDAD**
- LOCALIDAD RURAL \_\_\_\_\_   
 CABECERA SECCIONAL \_\_\_\_\_   
 LOCALIDAD URBANA \_\_\_\_\_   
 LOCALIDAD RURAL CON AMANZANAMIENTO \_\_\_\_\_

Escala Numérica: 1:5,750

Escala: 1 cm = 57.5 mts  
 FECHA DE ACTUALIZACION: 12-Ago-2015

FUENTE: R.F.E., D.C.E.

