



Instituto Nacional Electoral
 REGISTRO FEDERAL DE ELECTORES
 COORDINACION DE OPERACION EN CAMPO
 DIRECCION DE CARTOGRAFIA ELECTORAL

PLANO POR SECCION INDIVIDUAL

IDENTIFICACION GEOELECTORAL

ENTIDAD: MORELOS 17
 DISTRITO ELECTORAL FEDERAL: 04
 MUNICIPIO: XOCHITEPEC 028
 SECCION: 0794 TIPO: MIXTO
 LOCALIDAD: ALPUYECA 0002

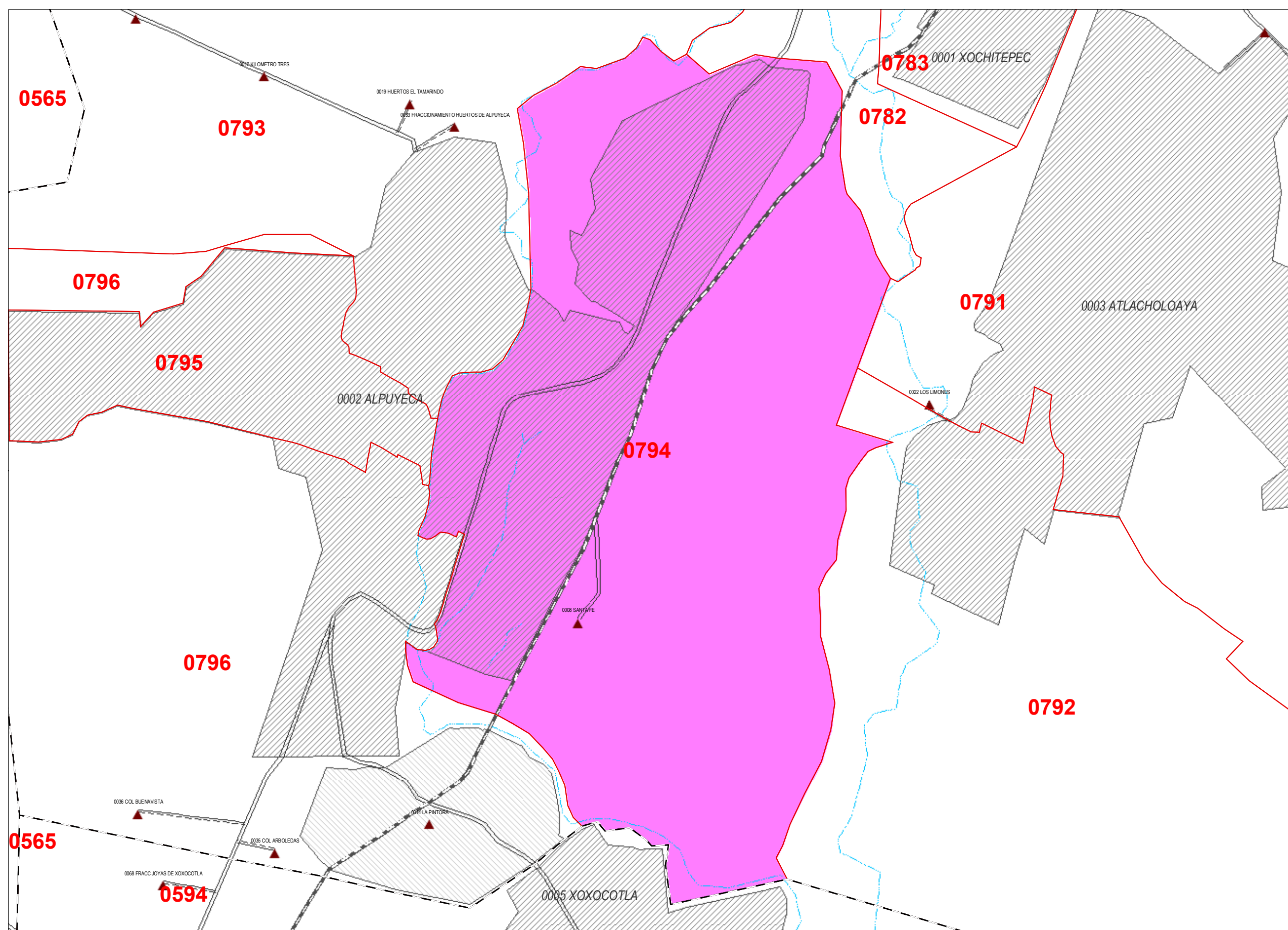
SIMBOLOGIA

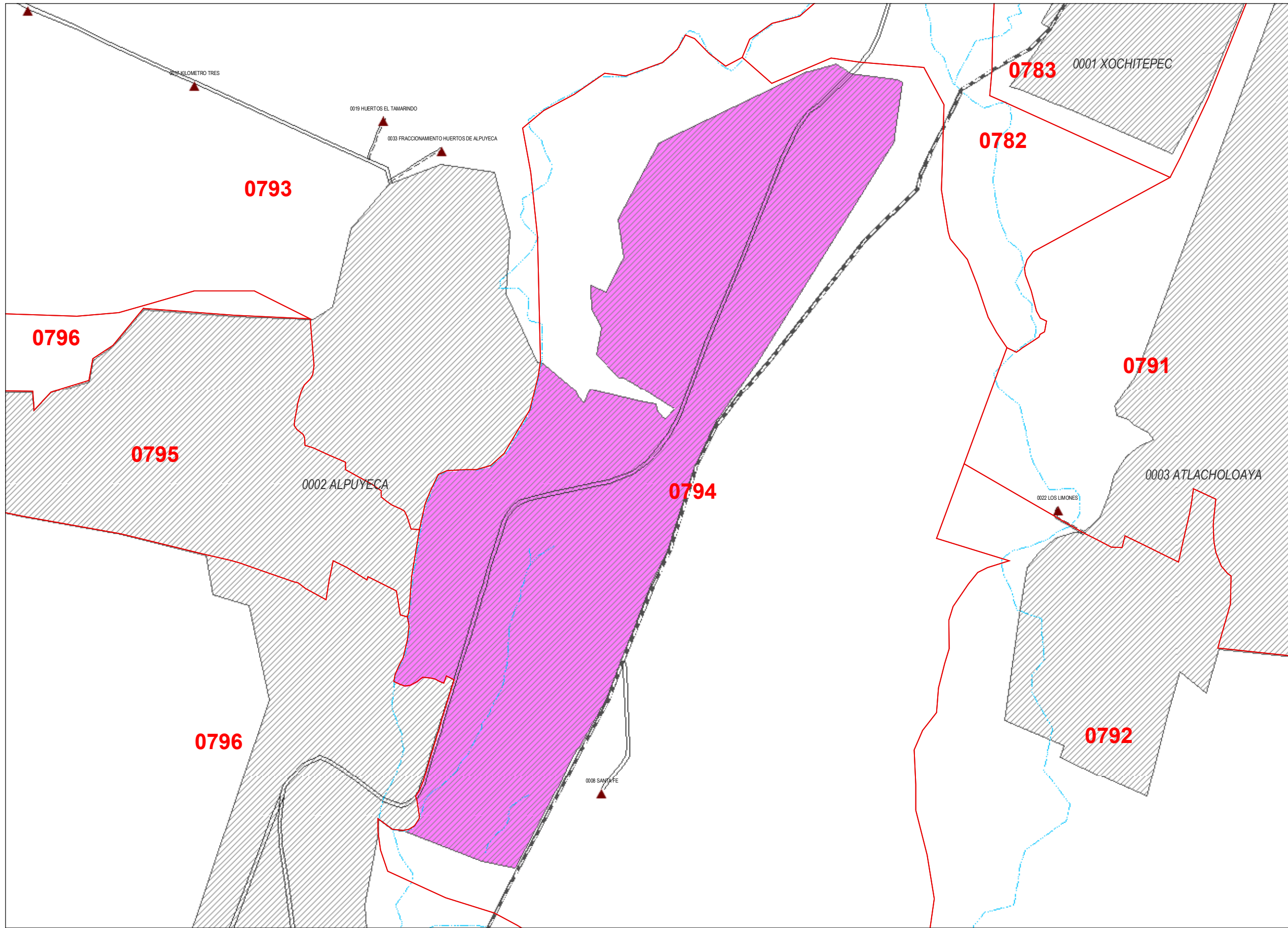
CLAVES GEOELECTORALES	
SECCION _____	0000
LOCALIDAD _____	(0000)
MANZANA _____	0000
LIMITES	
INTERNACIONAL _____	-----
ESTATAL _____	=====
DISTRITAL FEDERAL _____	- - - - -
DELEGACIONAL Y/O MUNICIPAL _____	-----
SECCIONAL _____	-----
MANZANA _____	-----
HIDROGRAFIA	
LAGO, LAGUNA O PRESA _____	
RIO, ARROYO O CANAL _____	
VIAS DE COMUNICACION	
AUTOPISTA _____	
PAVIMENTADA _____	
TERRACERIA _____	
BRECHA _____	
VEREDA _____	
VIA DE FERROCARRIL _____	
SERVICIOS	
IGLESIA _____	
ESCUELA _____	
ASISTENCIA MEDICA _____	
MERCADO _____	
OFICINA MUNICIPAL Y/O DELEGACION _____	
ESTACION DEL METRO _____	
PLAZA Y/O MONUMENTO _____	
CEMENTERIO _____	
PUENTE PEATONAL AEREO Y SUBTERRANEO _____	
PUENTE VEHICULAR AEREO Y SUBTERRANEO _____	
AREA VERDE _____	
CAMELLON CON AREA VERDE _____	
CONCRETO Y/O ADOQUIN _____	
LOCALIDAD	
LOCALIDAD RURAL _____	
CABECERA SECCIONAL _____	
LOCALIDAD URBANA _____	
LOCALIDAD RURAL CON AMANZANAMIENTO _____	

Escala Numérica: 1:22,000

Escala: 1 cm = 220 mts
 FECHA DE ACTUALIZACION: 12-Ago-2015

FUENTE: R.F.E., D.C.E.





Instituto Nacional Electoral
 REGISTRO FEDERAL DE ELECTORES
 COORDINACION DE OPERACION EN CAMPO
 DIRECCION DE CARTOGRAFIA ELECTORAL

PLANO POR SECCION INDIVIDUAL

IDENTIFICACION GEOELECTORAL

ENTIDAD: MORELOS 17
 DISTRITO ELECTORAL FEDERAL: 04
 MUNICIPIO: XOCHITEPEC 028
 SECCION: 0794 TIPO: MIXTO
 LOCALIDAD: ALPUYECA 0002

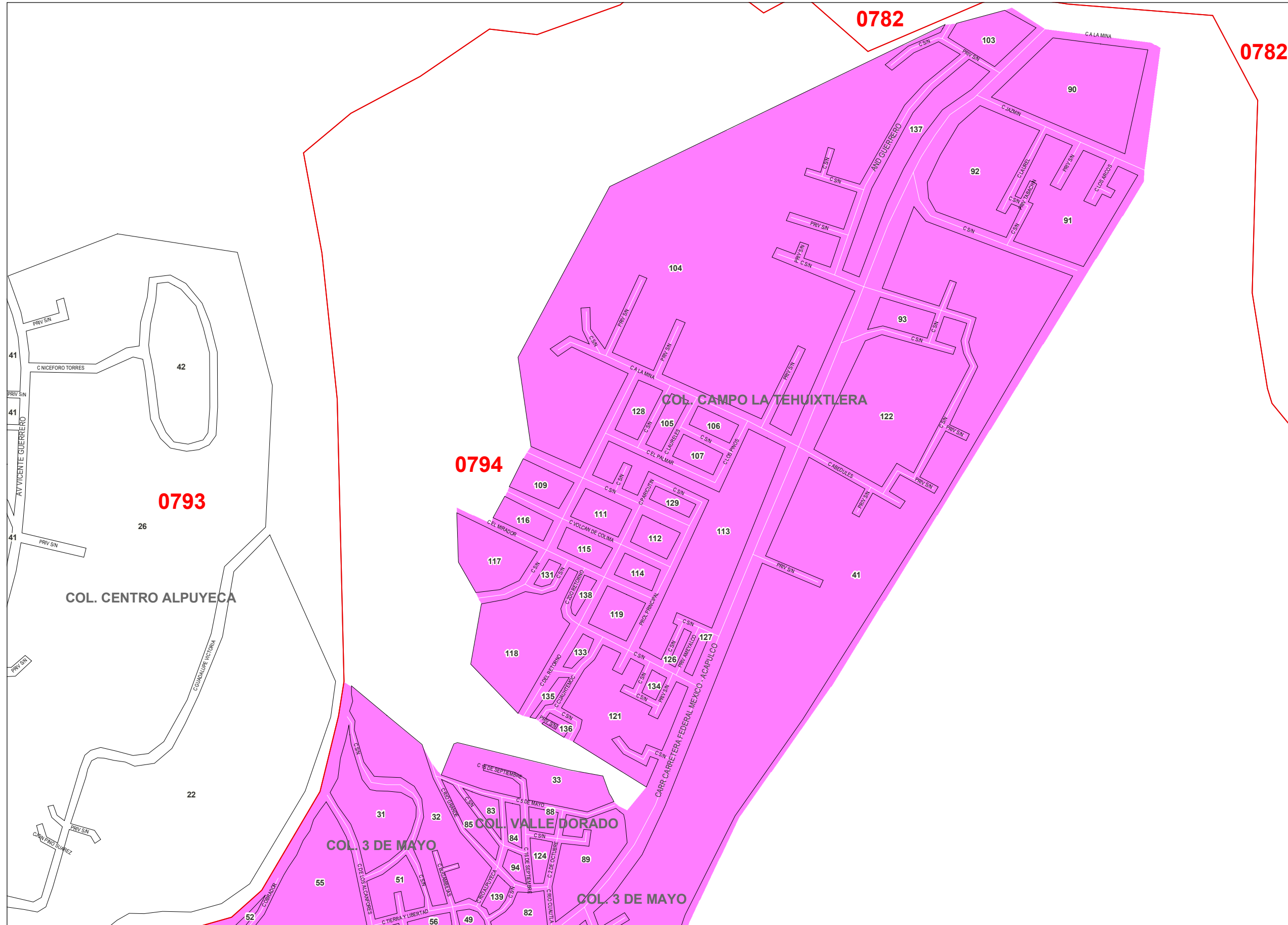
SIMBOLOGIA

CLAVES GEOELECTORALES	
SECCION _____	0000
LOCALIDAD _____	(0000)
MANZANA _____	0000
LIMITES	
INTERNACIONAL _____	-----
ESTATAL _____	=====
DISTRITAL FEDERAL _____	- - - - -
DELEGACIONAL Y/O MUNICIPAL _____	-----
SECCIONAL _____	-----
MANZANA _____	-----
HIDROGRAFIA	
LAGO, LAGUNA O PRESA _____	
RIO, ARROYO O CANAL _____	
VIAS DE COMUNICACION	
AUTOPISTA _____	
PAVIMENTADA _____	
TERRACERIA _____	
BRECHA _____	
VEREDA _____	
VIA DE FERROCARRIL _____	
SERVICIOS	
IGLESIA _____	
ESCUELA _____	
ASISTENCIA MEDICA _____	
MERCADO _____	
OFICINA MUNICIPAL Y/O DELEGACION _____	
ESTACION DEL METRO _____	
PLAZA Y/O MONUMENTO _____	
CEMENTERIO _____	
PUENTE PEATONAL AEREO Y SUBTERRANEO _____	
PUENTE VEHICULAR AEREO Y SUBTERRANEO _____	
AREA VERDE _____	
CAMELLON CON AREA VERDE _____	
CONCRETO Y/O ADOQUIN _____	
LOCALIDAD	
LOCALIDAD RURAL _____	
CABECERA SECCIONAL _____	
LOCALIDAD URBANA _____	
LOCALIDAD RURAL CON AMANZANAMIENTO _____	

Escala Numérica: 1:17,000

Escala: 1 cm = 170 mts
 FECHA DE ACTUALIZACION: 12-Ago-2015

FUENTE: R.F.E., D.C.E.



Instituto Nacional Electoral
 REGISTRO FEDERAL DE ELECTORES
 COORDINACION DE OPERACION EN CAMPO
 DIRECCION DE CARTOGRAFIA ELECTORAL

PLANO POR SECCION INDIVIDUAL

IDENTIFICACION GEOELECTORAL

ENTIDAD: MORELOS 17
 DISTRITO ELECTORAL FEDERAL: 04
 MUNICIPIO: XOCHITEPEC 028
 SECCION: 0794 TIPO: MIXTO
 LOCALIDAD: ALPUYECA 0002

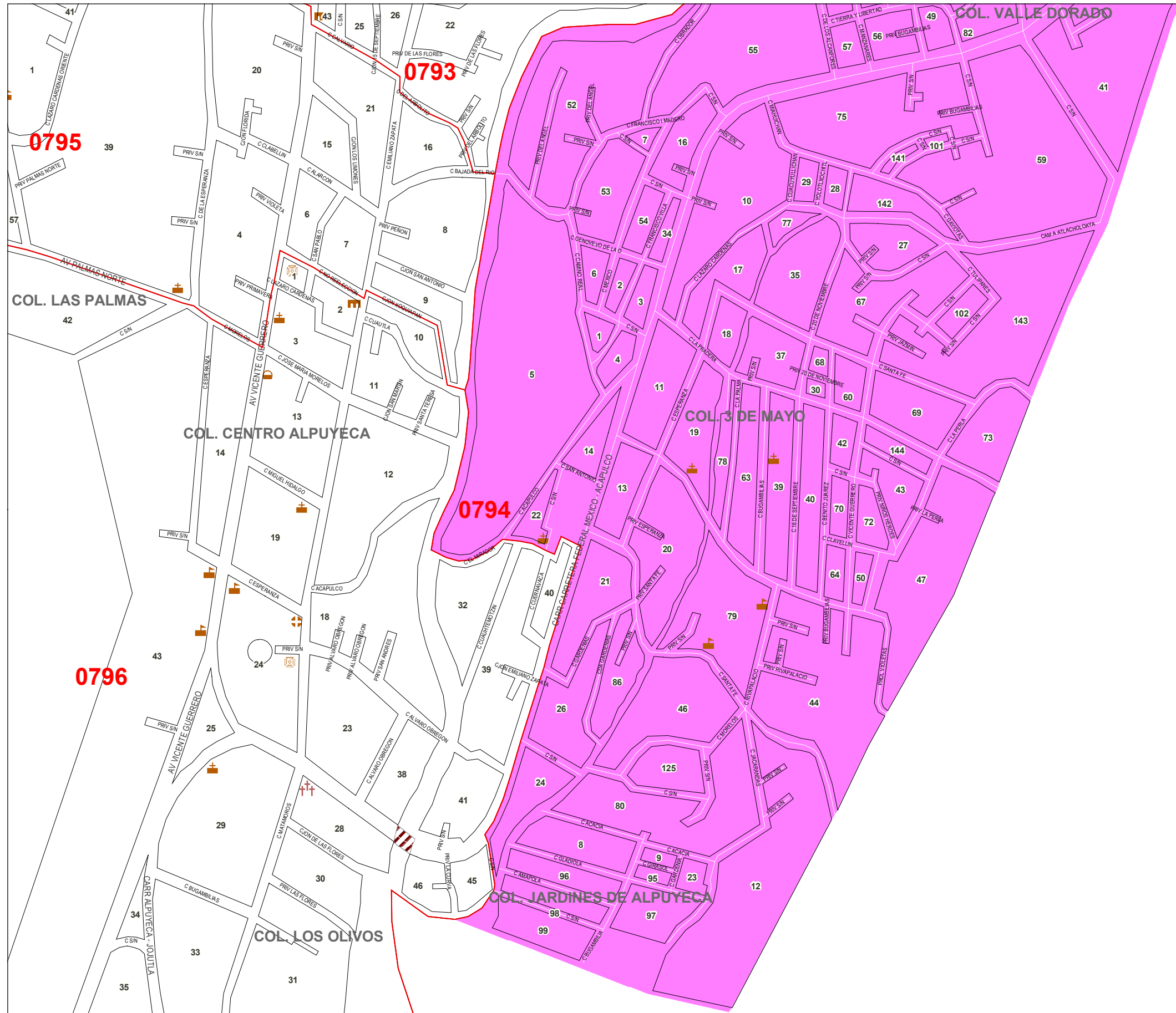
SIMBOLOGIA

- CLAVES GEOELECTORALES**
- SECCION _____ **0000**
 - LOCALIDAD _____ (0000)
 - MANZANA _____ 0000
- LIMITES**
- INTERNACIONAL _____
 - ESTATAL _____
 - DISTRITAL FEDERAL _____
 - DELEGACIONAL Y/O MUNICIPAL _____
 - SECCIONAL _____
 - MANZANA _____
- HIDROGRAFIA**
- LAGO, LAGUNA O PRESA _____
 - RIO, ARROYO O CANAL _____
- VIAS DE COMUNICACION**
- AUTOPISTA _____
 - PAVIMENTADA _____
 - TERRACERIA _____
 - BRECHA _____
 - VEREDA _____
 - VIA DE FERROCARRIL _____
- SERVICIOS**
- IGLESIA _____
 - ESCUELA _____
 - ASISTENCIA MEDICA _____
 - MERCADO _____
 - OFICINA MUNICIPAL Y/O DELEGACION _____
 - ESTACION DEL METRO _____
 - PLAZA Y/O MONUMENTO _____
 - CEMENTERIO _____
 - PUNTE PEATONAL AEREO Y SUBTERRANEO _____
 - PUNTE VEHICULAR AEREO Y SUBTERRANEO _____
 - AREA VERDE _____
 - CAMELLON CON AREA VERDE _____
 - CONCRETO Y/O ADOQUIN _____
- LOCALIDAD**
- LOCALIDAD RURAL _____
 - CABECERA SECCIONAL _____
 - LOCALIDAD URBANA _____
 - LOCALIDAD RURAL CON AMANZANAMIENTO _____

Escala Numérica: 1:7,500

Escala: 1 cm = 75 mts
 FECHA DE ACTUALIZACION: 12-Ago-2015

FUENTE: R.F.E., D.C.E.



Instituto Nacional Electoral
 REGISTRO FEDERAL DE ELECTORES
 COORDINACION DE OPERACION EN CAMPO
 DIRECCION DE CARTOGRAFIA ELECTORAL

PLANO POR SECCION INDIVIDUAL

IDENTIFICACION GEOELECTORAL

ENTIDAD: MORELOS 17
 DISTRITO ELECTORAL FEDERAL: 04
 MUNICIPIO: XOCHITEPEC 028
 SECCION: 0794 TIPO: MIXTO
 LOCALIDAD: ALPUÉCA 0002

SIMBOLOGIA

- CLAVES GEOELECTORALES**
- SECCION _____ **0000**
 - LOCALIDAD _____ (0000)
 - MANZANA _____ 0000
- LIMITES**
- INTERNACIONAL _____
 - ESTATAL _____
 - DISTRITAL FEDERAL _____
 - DELEGACIONAL Y/O MUNICIPAL _____
 - SECCIONAL _____
 - MANZANA _____
- HIDROGRAFIA**
- LAGO, LAGUNA O PRESA _____
 - RIO, ARROYO O CANAL _____
- VIAS DE COMUNICACION**
- AUTOPISTA _____
 - PAVIMENTADA _____
 - TERRACERIA _____
 - BRECHA _____
 - VEREDA _____
 - VIA DE FERROCARRIL _____
- SERVICIOS**
- IGLESIA _____
 - ESCUELA _____
 - ASISTENCIA MEDICA _____
 - MERCADO _____
 - OFICINA MUNICIPAL Y/O DELEGACION _____
 - ESTACION DEL METRO _____
 - PLAZA Y/O MONUMENTO _____
 - CEMENTERIO _____
 - PUNTE PEATONAL AEREO Y SUBTERRANEO _____
 - PUNTE VEHICULAR AEREO Y SUBTERRANEO _____
 - AREA VERDE _____
 - CAMELLON CON AREA VERDE _____
 - CONCRETO Y/O ADOQUIN _____
- LOCALIDAD**
- LOCALIDAD RURAL _____
 - CABECERA SECCIONAL _____
 - LOCALIDAD URBANA _____
 - LOCALIDAD RURAL CON AMANZANAMIENTO _____

Escala Numérica: 1:7,500

Escala: 1 cm = 75 mts
 FECHA DE ACTUALIZACION: 12-Ago-2015

FUENTE: R.F.E., D.C.E.