

Instituto Nacional Electoral
 REGISTRO FEDERAL DE ELECTORES
 COORDINACION DE OPERACION EN CAMPO
 DIRECCION DE CARTOGRAFIA ELECTORAL

PLANO POR SECCION INDIVIDUAL

IDENTIFICACION GEOELECTORAL

ENTIDAD: MORELOS 17
 DISTRITO ELECTORAL FEDERAL: 04
 MUNICIPIO: XOCHITEPEC 028
 SECCION: 0791 TIPO: MIXTO
 LOCALIDAD: ATLACHOLOAYA 0003
 URBANA

SIMBOLOGIA

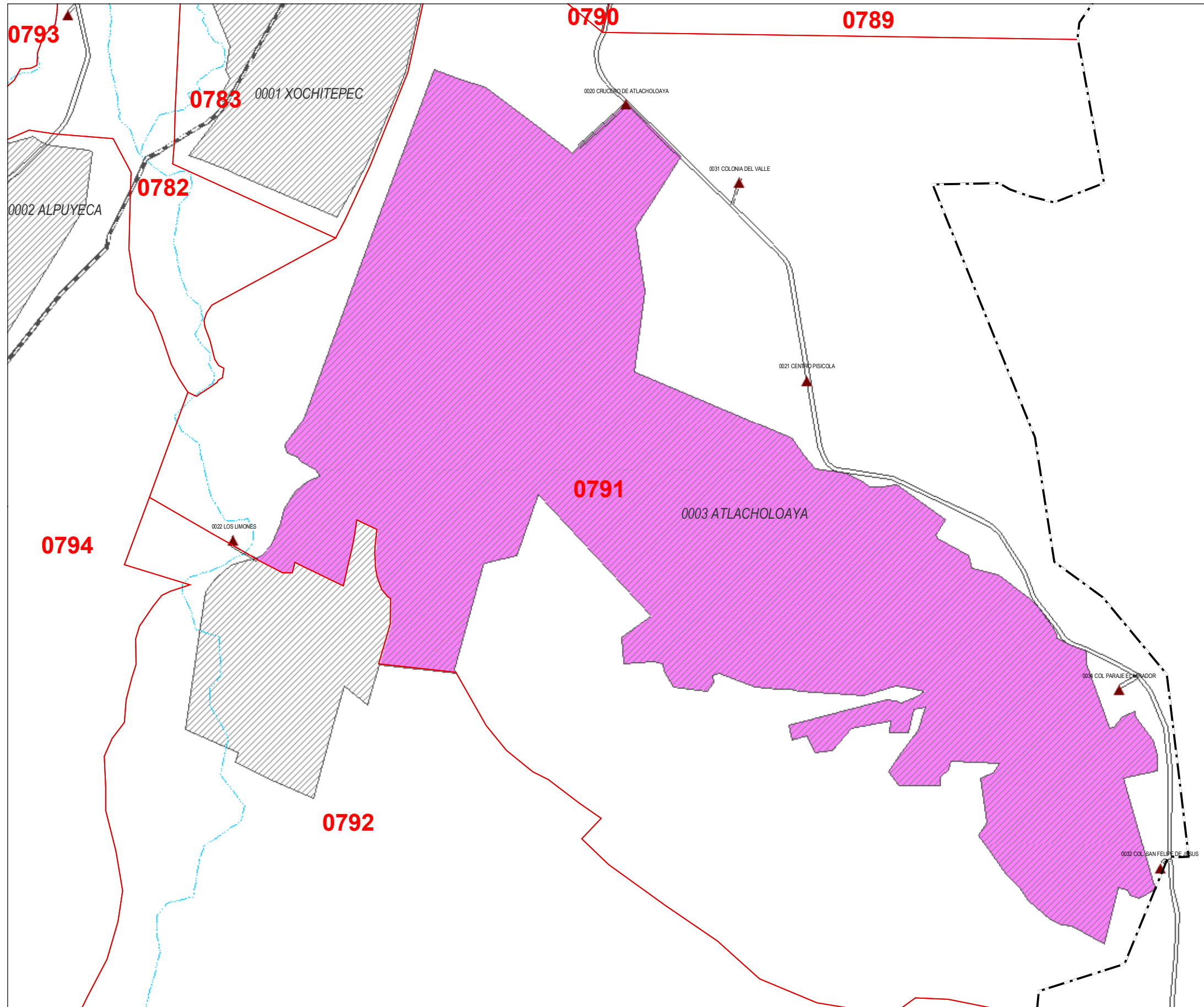
CLAVES GEOELECTORALES	
SECCION _____	0000
LOCALIDAD _____	(0000)
MANZANA _____	0000
LIMITES	
INTERNACIONAL _____	-----
ESTATAL _____	=====
DISTRITAL FEDERAL _____	- - - - -
DELEGACIONAL Y/O MUNICIPAL _____	-----
SECCIONAL _____	-----
MANZANA _____	-----
HIDROGRAFIA	
LAGO, LAGUNA O PRESA _____	
RIO, ARROYO O CANAL _____	
VIAS DE COMUNICACION	
AUTOPISTA _____	
PAVIMENTADA _____	
TERRACERIA _____	
BRECHA _____	
VEREDA _____	
VIA DE FERROCARRIL _____	
SERVICIOS	
IGLESIA _____	
ESCUELA _____	
ASISTENCIA MEDICA _____	
MERCADO _____	
OFICINA MUNICIPAL Y/O DELEGACION _____	
ESTACION DEL METRO _____	
PLAZA Y/O MONUMENTO _____	
CEMENTERIO _____	
PUENTE PEATONAL AEREO Y SUBTERRANEO _____	
PUENTE VEHICULAR AEREO Y SUBTERRANEO _____	
AREA VERDE _____	
CAMELLON CON AREA VERDE _____	
CONCRETO Y/O ADOQUIN _____	
LOCALIDAD	
LOCALIDAD RURAL _____	
CABECERA SECCIONAL _____	
LOCALIDAD URBANA _____	
LOCALIDAD RURAL CON AMANZANAMIENTO _____	

Escala Numérica: 1:25,000

Escala: 1 cm = 250 mts
 FECHA DE ACTUALIZACION: 12-Ago-2015

FUENTE: R.F.E., D.C.E.

0594
 0005 XOXOCOTLA



Instituto Nacional Electoral
 REGISTRO FEDERAL DE ELECTORES
 COORDINACION DE OPERACION EN CAMPO
 DIRECCION DE CARTOGRAFIA ELECTORAL

PLANO POR SECCION INDIVIDUAL

IDENTIFICACION GEOELECTORAL

ENTIDAD: MORELOS 17
 DISTRITO ELECTORAL FEDERAL: 04
 MUNICIPIO: XOCHITEPEC 028
 SECCION: 0791 TIPO: MIXTO
 LOCALIDAD: ATLACHOLOAYA 0003
 URBANA

SIMBOLOGIA

CLAVES GEOELECTORALES	
SECCION _____	0000
LOCALIDAD _____	(0000)
MANZANA _____	0000
LIMITES	
INTERNACIONAL _____	-----
ESTATAL _____	=====
DISTRITAL FEDERAL _____	- - - - -
DELEGACIONAL Y/O MUNICIPAL _____	-----
SECCIONAL _____	-----
MANZANA _____	-----
HIDROGRAFIA	
LAGO, LAGUNA O PRESA _____	
RIO, ARROYO O CANAL _____	
VIAS DE COMUNICACION	
AUTOPISTA _____	
PAVIMENTADA _____	
TERRACERIA _____	
BRECHA _____	
VEREDA _____	
VIA DE FERROCARRIL _____	
SERVICIOS	
IGLESIA _____	
ESCUELA _____	
ASISTENCIA MEDICA _____	
MERCADO _____	
OFICINA MUNICIPAL Y/O DELEGACION _____	
ESTACION DEL METRO _____	
PLAZA Y/O MONUMENTO _____	
CEMENTERIO _____	
PUENTE PEATONAL AEREO Y SUBTERRANEO _____	
PUENTE VEHICULAR AEREO Y SUBTERRANEO _____	
AREA VERDE _____	
CAMELLON CON AREA VERDE _____	
CONCRETO Y/O ADOQUIN _____	
LOCALIDAD	
LOCALIDAD RURAL _____	
CABECERA SECCIONAL _____	
LOCALIDAD URBANA _____	
LOCALIDAD RURAL CON AMANZANAMIENTO _____	

Escala Numérica: 1:20,436

Escala: 1 cm = 204.36 mts
 FECHA DE ACTUALIZACION: 12-Ago-2015

FUENTE: R.F.E., D.C.E.

RDCIAL. RANCHO LA FLOR U HAB. PRIVADAS DE XOCHITEPEC

U HAB. VILLAS DE XOCHITEPEC

0783

COL. CENTRO

0782

COL. CENTRO ATLACHOLOAYA

COND. XALIPA

COL. EL PARAISO

0791

COL. CENTRO ATLACHOLOAYA

COL. ESMERALDA



Instituto Nacional Electoral
REGISTRO FEDERAL DE ELECTORES
COORDINACION DE OPERACION EN CAMPO
DIRECCION DE CARTOGRAFIA ELECTORAL

PLANO POR SECCION INDIVIDUAL

IDENTIFICACION GEOELECTORAL

ENTIDAD: MORELOS 17
DISTRITO ELECTORAL FEDERAL: 04
MUNICIPIO: XOCHITEPEC 028
SECCION: 0791 TIPO: MIXTO
LOCALIDAD: ATLACHOLOAYA 0003
URBANA

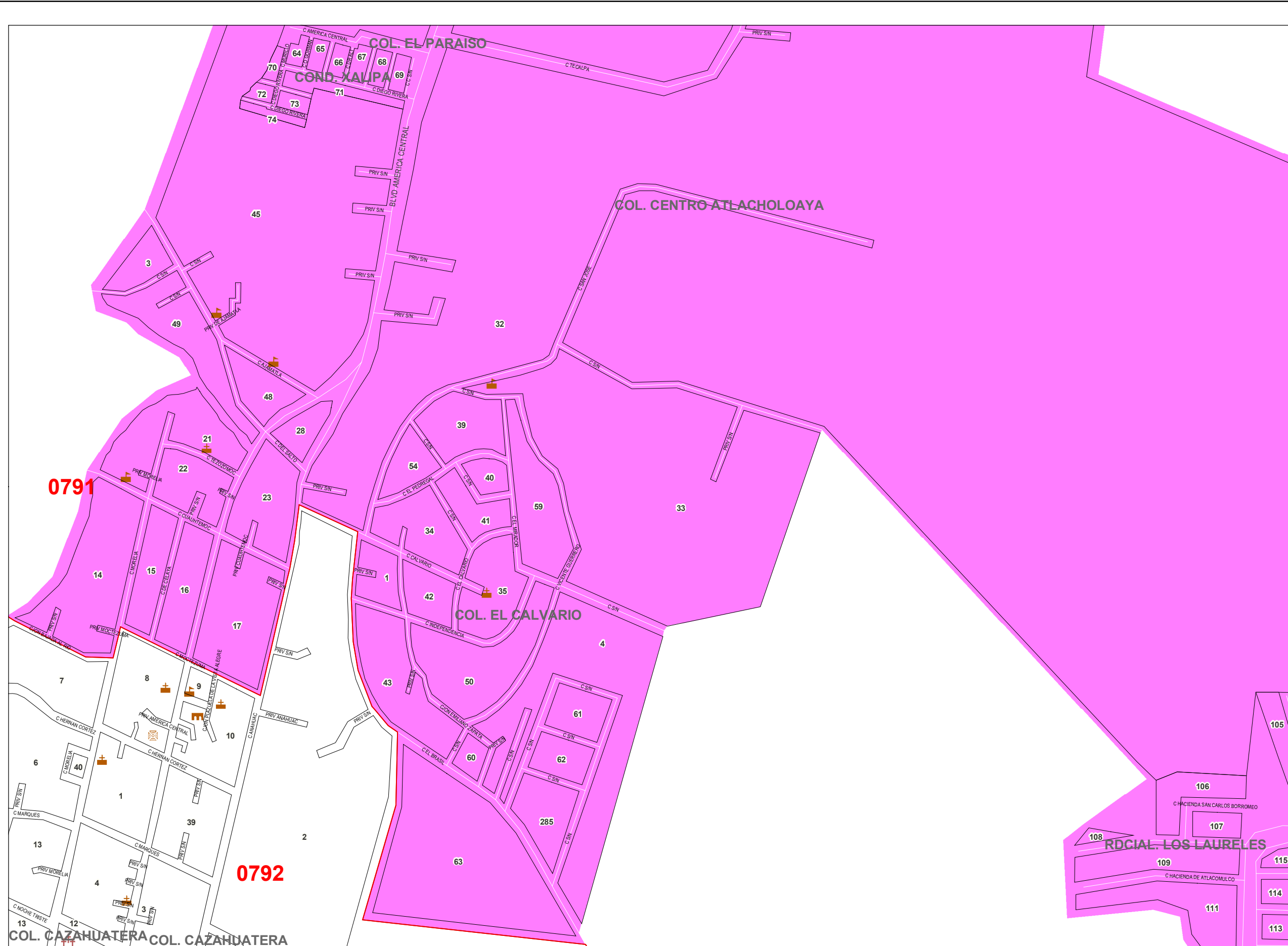
SIMBOLOGIA

CLAVES GEOELECTORALES	
SECCION _____	0000
LOCALIDAD _____	(0000)
MANZANA _____	0000
LIMITES	
INTERNACIONAL _____	-----
ESTATAL _____	=====
DISTRITAL FEDERAL _____	- - - - -
DELEGACIONAL Y/O MUNICIPAL _____	-----
SECCIONAL _____	-----
MANZANA _____	-----
HIDROGRAFIA	
LAGO, LAGUNA O PRESA _____	
RIO, ARROYO O CANAL _____	
VIAS DE COMUNICACION	
AUTOPISTA _____	
PAVIMENTADA _____	
TERRACERIA _____	
BRECHA _____	
VEREDA _____	
VIA DE FERROCARRIL _____	
SERVICIOS	
IGLESIA _____	
ESCUELA _____	
ASISTENCIA MEDICA _____	
MERCADO _____	
OFICINA MUNICIPAL Y/O DELEGACION _____	
ESTACION DEL METRO _____	
PLAZA Y/O MONUMENTO _____	
CEMENTERIO _____	
PUENTE PEATONAL AEREO Y SUBTERRANEO _____	
PUENTE VEHICULAR AEREO Y SUBTERRANEO _____	
AREA VERDE _____	
CAMELLON CON AREA VERDE _____	
CONCRETO Y/O ADOQUIN _____	
LOCALIDAD	
LOCALIDAD RURAL _____	
CABECERA SECCIONAL _____	
LOCALIDAD URBANA _____	
LOCALIDAD RURAL CON AMANZANAMIENTO _____	

Escala Numérica: 1:6,500

Escala: 1 cm = 65 mts
FECHA DE ACTUALIZACION: 12-Ago-2015

FUENTE: R F E, D C E



0791

0792



Instituto Nacional Electoral
 REGISTRO FEDERAL DE ELECTORES
 COORDINACION DE OPERACION EN CAMPO
 DIRECCION DE CARTOGRAFIA ELECTORAL

PLANO POR SECCION INDIVIDUAL

IDENTIFICACION GEOELECTORAL

ENTIDAD: MORELOS 17
 DISTRITO ELECTORAL FEDERAL: 04
 MUNICIPIO: XOCHITEPEC 028
 SECCION: 0791 TIPO: MIXTO
 LOCALIDAD: ATLACHOLOAYA 0003
 URBANA

SIMBOLOGIA

- CLAVES GEOELECTORALES**
- SECCION _____ 0000
 - LOCALIDAD _____ (0000)
 - MANZANA _____ 0000
- LIMITES**
- INTERNACIONAL _____
 - ESTATAL _____
 - DISTRITAL FEDERAL _____
 - DELEGACIONAL Y/O MUNICIPAL _____
 - SECCIONAL _____
 - MANZANA _____
- HIDROGRAFIA**
- LAGO, LAGUNA O PRESA _____
 - RIO, ARROYO O CANAL _____
- VIAS DE COMUNICACION**
- AUTOPISTA _____
 - PAVIMENTADA _____
 - TERRACERIA _____
 - BRECHA _____
 - VEREDA _____
 - VIA DE FERROCARRIL _____
- SERVICIOS**
- IGLESIA _____
 - ESCUELA _____
 - ASISTENCIA MEDICA _____
 - MERCADO _____
 - OFICINA MUNICIPAL Y/O DELEGACION _____
 - ESTACION DEL METRO _____
 - PLAZA Y/O MONUMENTO _____
 - CEMENTERIO _____
 - PUNTE PEATONAL AEREO Y SUBTERRANEO _____
 - PUNTE VEHICULAR AEREO Y SUBTERRANEO _____
 - AREA VERDE _____
 - CAMELLON CON AREA VERDE _____
 - CONCRETO Y/O ADOQUIN _____
- LOCALIDAD**
- LOCALIDAD RURAL _____
 - CABECERA SECCIONAL _____
 - LOCALIDAD URBANA _____
 - LOCALIDAD RURAL CON AMANZANAMIENTO _____

Escala Numérica: 1:6,500

Escala: 1 cm = 65 mts
 FECHA DE ACTUALIZACION: 12-Ago-2015

FUENTE: R.F.E. D.C.E

COL. CAZAHUATERA COL. CAZAHUATERA



Instituto Nacional Electoral
 REGISTRO FEDERAL DE ELECTORES
 COORDINACION DE OPERACION EN CAMPO
 DIRECCION DE CARTOGRAFIA ELECTORAL

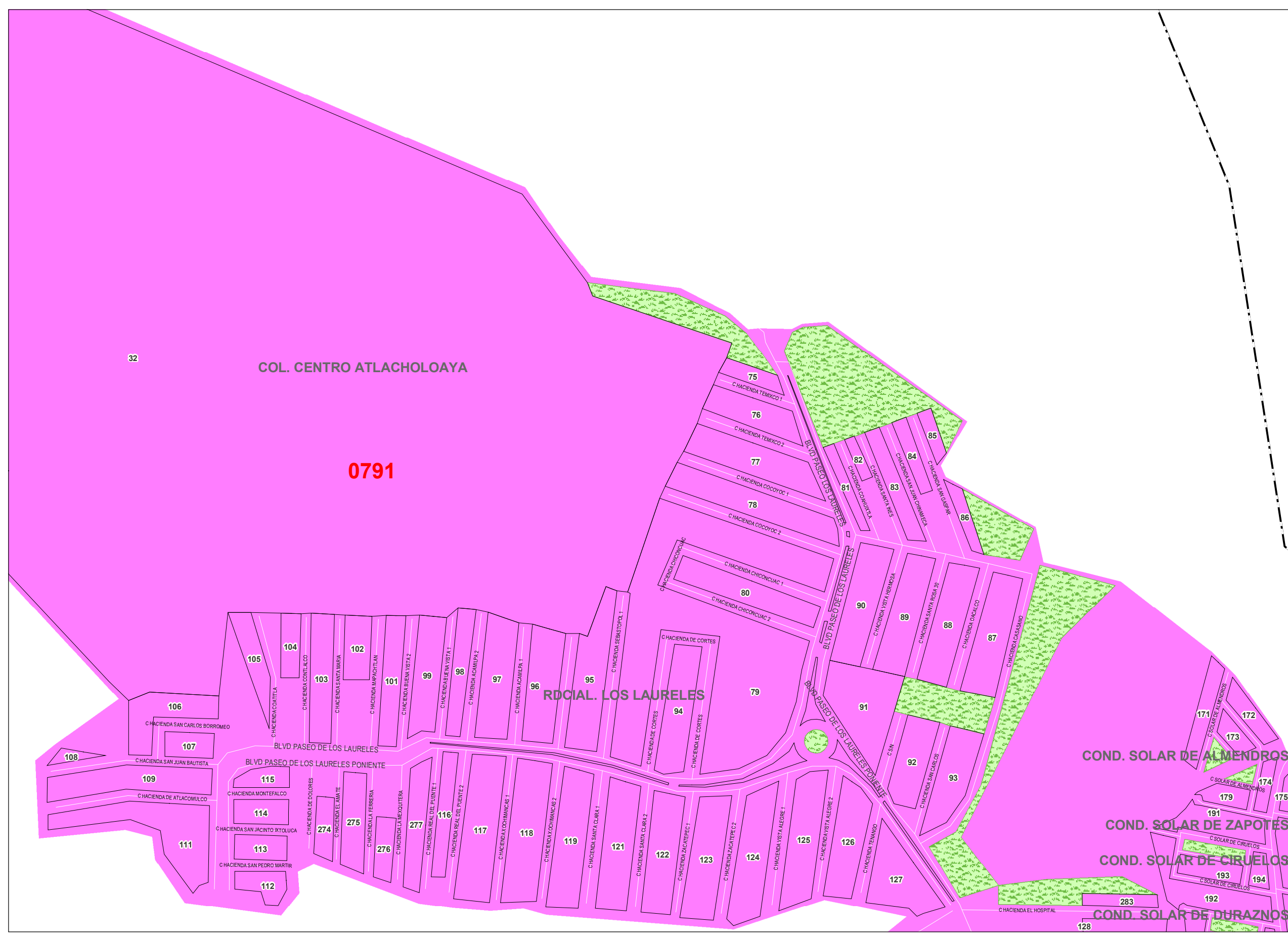
PLANO POR SECCION INDIVIDUAL

IDENTIFICACION GEOELECTORAL

ENTIDAD: MORELOS 17
 DISTRITO ELECTORAL FEDERAL: 04
 MUNICIPIO: XOCHITEPEC 028
 SECCION: 0791 TIPO: MIXTO
 LOCALIDAD: ATLACHOLOAYA 0003
 URBANA

SIMBOLOGIA

CLAVES GEOELECTORALES	
SECCION _____	0000
LOCALIDAD _____	(0000)
MANZANA _____	0000
LIMITES	
INTERNACIONAL _____	-----
ESTATAL _____	=====
DISTRITAL FEDERAL _____	-----
DELEGACIONAL Y/O MUNICIPAL _____	-----
SECCIONAL _____	-----
MANZANA _____	-----
HIDROGRAFIA	
LAGO, LAGUNA O PRESA _____	
RIO, ARROYO O CANAL _____	
VIAS DE COMUNICACION	
AUTOPISTA _____	
PAVIMENTADA _____	
TERRACERIA _____	
BRECHA _____	
VEREDA _____	
VIA DE FERROCARRIL _____	
SERVICIOS	
IGLESIA _____	
ESCUELA _____	
ASISTENCIA MEDICA _____	
MERCADO _____	
OFICINA MUNICIPAL Y/O DELEGACION _____	
ESTACION DEL METRO _____	
PLAZA Y/O MONUMENTO _____	
CEMENTERIO _____	
PUNTE PEATONAL AEREO Y SUBTERRANEO _____	
PUNTE VEHICULAR AEREO Y SUBTERRANEO _____	
AREA VERDE _____	
CAMELLON CON AREA VERDE _____	
CONCRETO Y/O ADOQUIN _____	
LOCALIDAD	
LOCALIDAD RURAL _____	
CABECERA SECCIONAL _____	
LOCALIDAD URBANA _____	
LOCALIDAD RURAL CON AMANZANAMIENTO _____	

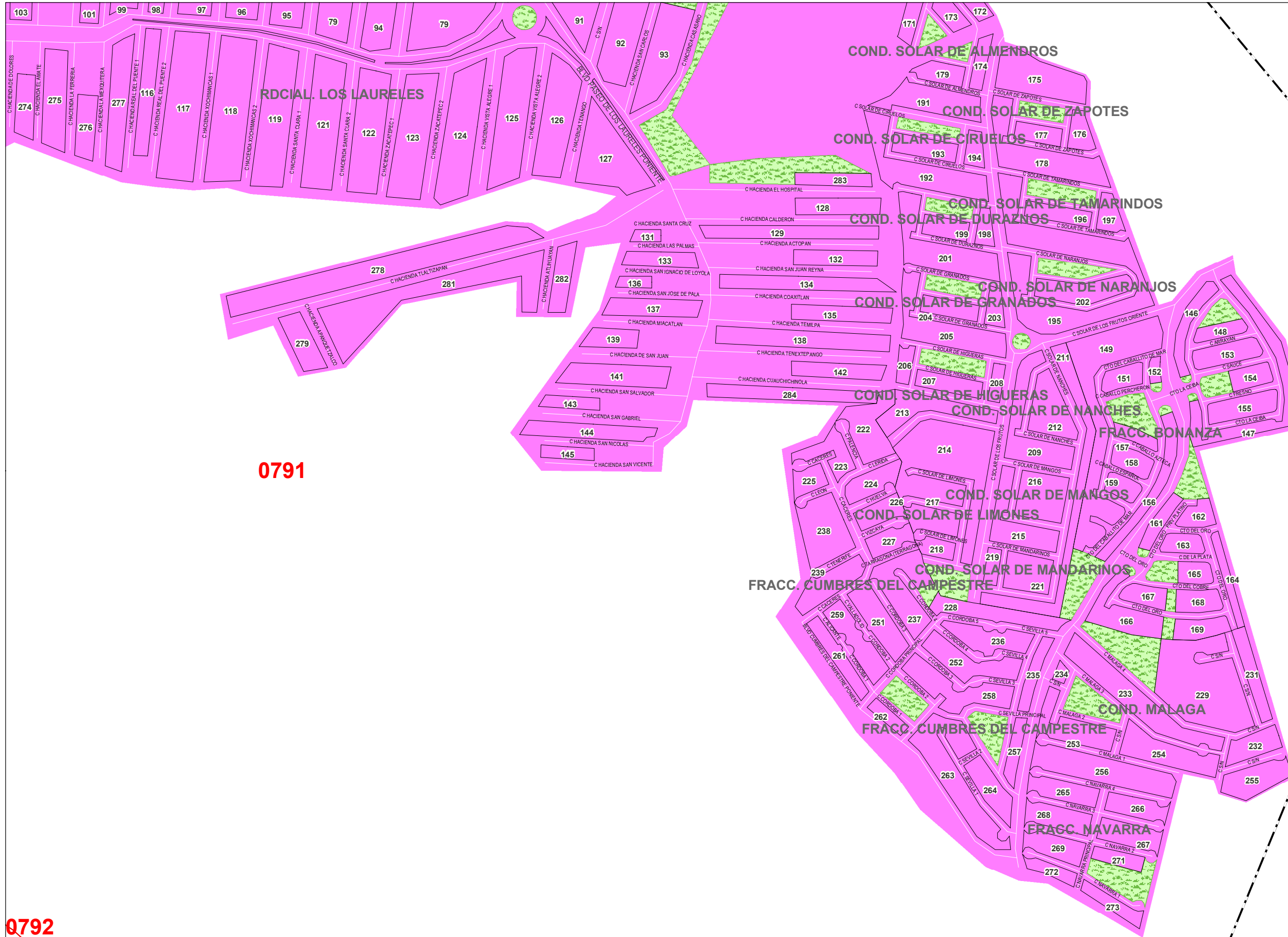


Escala Numérica: 1:6,500

Escala: 1 cm = 65 mts

FECHA DE ACTUALIZACION: 12-Ago-2015

FUENTE: R.F.E., D.C.E.



0791

0792



Instituto Nacional Electoral
 REGISTRO FEDERAL DE ELECTORES
 COORDINACION DE OPERACION EN CAMPO
 DIRECCION DE CARTOGRAFIA ELECTORAL

PLANO POR SECCION INDIVIDUAL

IDENTIFICACION GEOELECTORAL

ENTIDAD: **MORELOS 17**
 DISTRITO ELECTORAL FEDERAL: **04**
 MUNICIPIO: **XOCHITEPEC 028**
 SECCION: **0791** TIPO: **MIXTO**
 LOCALIDAD: **ATLACHOLOAYA 0003**
 URBANA

SIMBOLOGIA

- CLAVES GEOELECTORALES
- SECCION _____ **0000**
- LOCALIDAD _____ (0000)
- MANZANA _____ 0000
- LIMITES
- INTERNACIONAL _____
- ESTATAL _____
- DISTRITAL FEDERAL _____
- DELEGACIONAL Y/O MUNICIPAL _____
- SECCIONAL _____
- MANZANA _____
- HIDROGRAFIA
- LAGO, LAGUNA O PRESA _____
- RIO, ARROYO O CANAL _____
- VIAS DE COMUNICACION
- AUTOPISTA _____
- PAVIMENTADA _____
- TERRACERIA _____
- BRECHA _____
- VEREDA _____
- VIA DE FERROCARRIL _____
- SERVICIOS
- IGLESIA _____
- ESCUELA _____
- ASISTENCIA MEDICA _____
- MERCADO _____
- OFICINA MUNICIPAL Y/O DELEGACION _____
- ESTACION DEL METRO _____
- PLAZA Y/O MONUMENTO _____
- CEMENTERIO _____
- PUNTE PEATONAL AEREO Y SUBTERRANEO _____
- PUNTE VEHICULAR AEREO Y SUBTERRANEO _____
- AREA VERDE _____
- CAMELLON CON AREA VERDE _____
- CONCRETO Y/O ADOQUIN _____
- LOCALIDAD
- LOCALIDAD RURAL _____
- CABECERA SECCIONAL _____
- LOCALIDAD URBANA _____
- LOCALIDAD RURAL CON AMANZANAMIENTO _____

Escala Numérica: 1:6,500

Escala: 1 cm = 65 mts
 FECHA DE ACTUALIZACION: 12-Ago-2015

FUENTE: R.F.E., D.C.E.