

Distribuciones ElectORAles 2016-2017

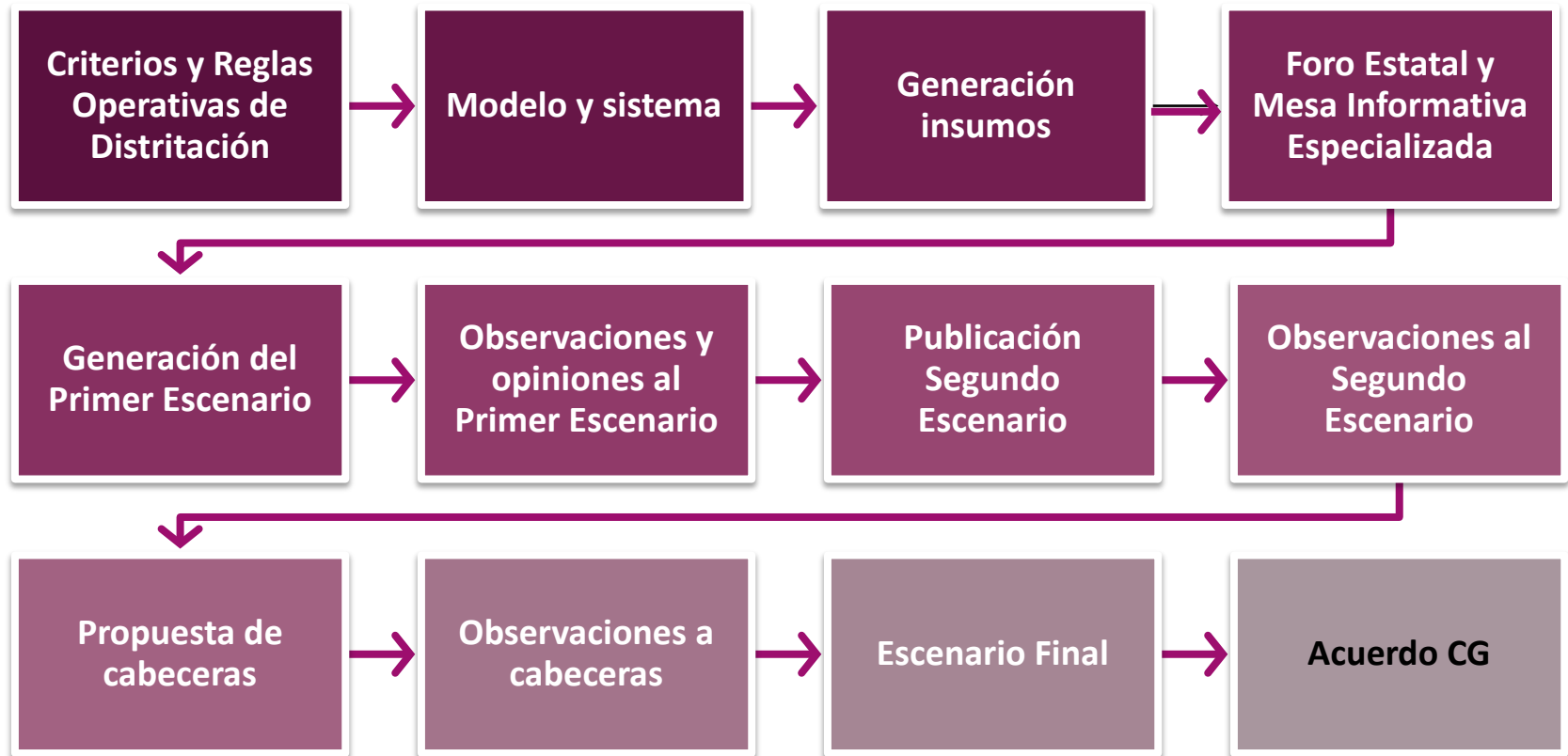
Distribución Local de Morelos

- ▶ La **Constitución** y la **Ley General** de Instituciones y Procedimientos Electorales le **facultan al INE** a tener **actualizada la cartografía electoral** del país y en este sentido le corresponde **mantener equilibrados**, en términos de **población, a los distritos** electorales
- ▶ Una **distribución** consiste en **redefinir el trazo geográfico** de los distritos para lograr el **equilibrio poblacional** entre los mismos y de esta manera, **que cada diputado** electo **represente al mismo número de pobladores**
- ▶ Las distribuciones tienen que ser **periódicas** por la **dinámica demográfica**: nacimientos, fallecimientos y migración

- ▶ Para distritar se utilizan los **datos del último censo** de población que haya publicado el INEGI
- ▶ En esta distribución se utilizó el **Censo de Población y Vivienda 2010**
- ▶ Además, se utilizaron las **bases de datos de la Red Nacional de Caminos** del INEGI, la **cartografía de las secciones electorales** y la **cartografía del INEGI**

- ▶ Toda esta información sirve de **insumo** para que el **modelo matemático** y el **sistema de cómputo**, diseñados para la distribución, **definan de manera objetiva y replicable el primer trazo** de los distritos electorales
- ▶ Este trazo se define **respetando** a cabalidad **los criterios y reglas operativas** para la conformación de los distritos electorales, que fueron **aprobados por el Consejo General**

Proceso para generar la distribución



Consulta a Pueblos y Comunidades Indígenas en materia de Distribución Electoral

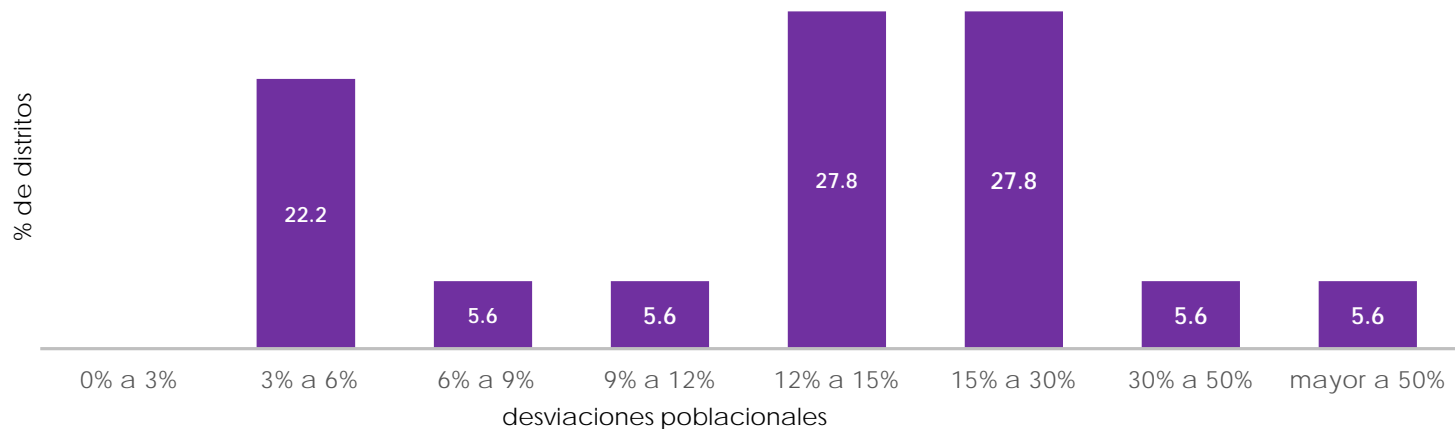
- ▶ En la **Distribución Federal de 2005** se reconoció a la **población indígena** al delimitar los distritos
- ▶ Se crearon **28 distritos indígenas**
- ▶ En el **proceso de distribución 2016-2017**, además de la población indígena se **consideró la principal lengua indígena** que se habla en cada municipio
- ▶ De manera **previa a la aprobación** de las distribuciones, se realizó una **Consulta a Comunidades y Pueblos Indígenas**, a través de sus **instituciones representativas**

Distribución local de Morelos

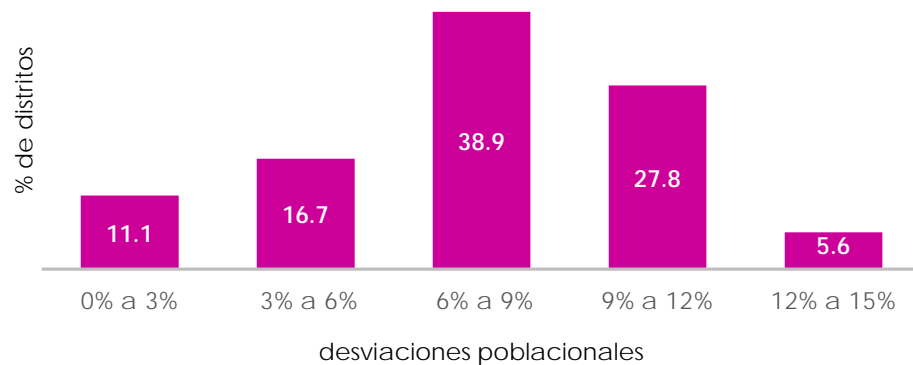
- ▶ El **18 de julio** de 2016 **iniciamos** en esta entidad el proceso de **distribución local y federal**, con la realización de un **Foro** Estatal de Distribución y de una **Mesa Informativa** Especializada que dio **inicio** a la **Consulta** a Pueblos y Comunidades Indígenas en materia de distribución
- ▶ El **16 de noviembre** el Consejo General **aprobó la distribución** a nivel local y tenemos **programado** que **antes del 31 de marzo de 2017**, se apruebe la **distribución federal**
- ▶ Todo **proceso de distribución** ha contado con el **acompañamiento** de las representaciones de los **partidos políticos** ante las **Comisiones Local y Nacional** de Vigilancia y ante los **institutos electorales** en cada entidad federativa

Comparativo de distribuciones locales 1996 vs 2016

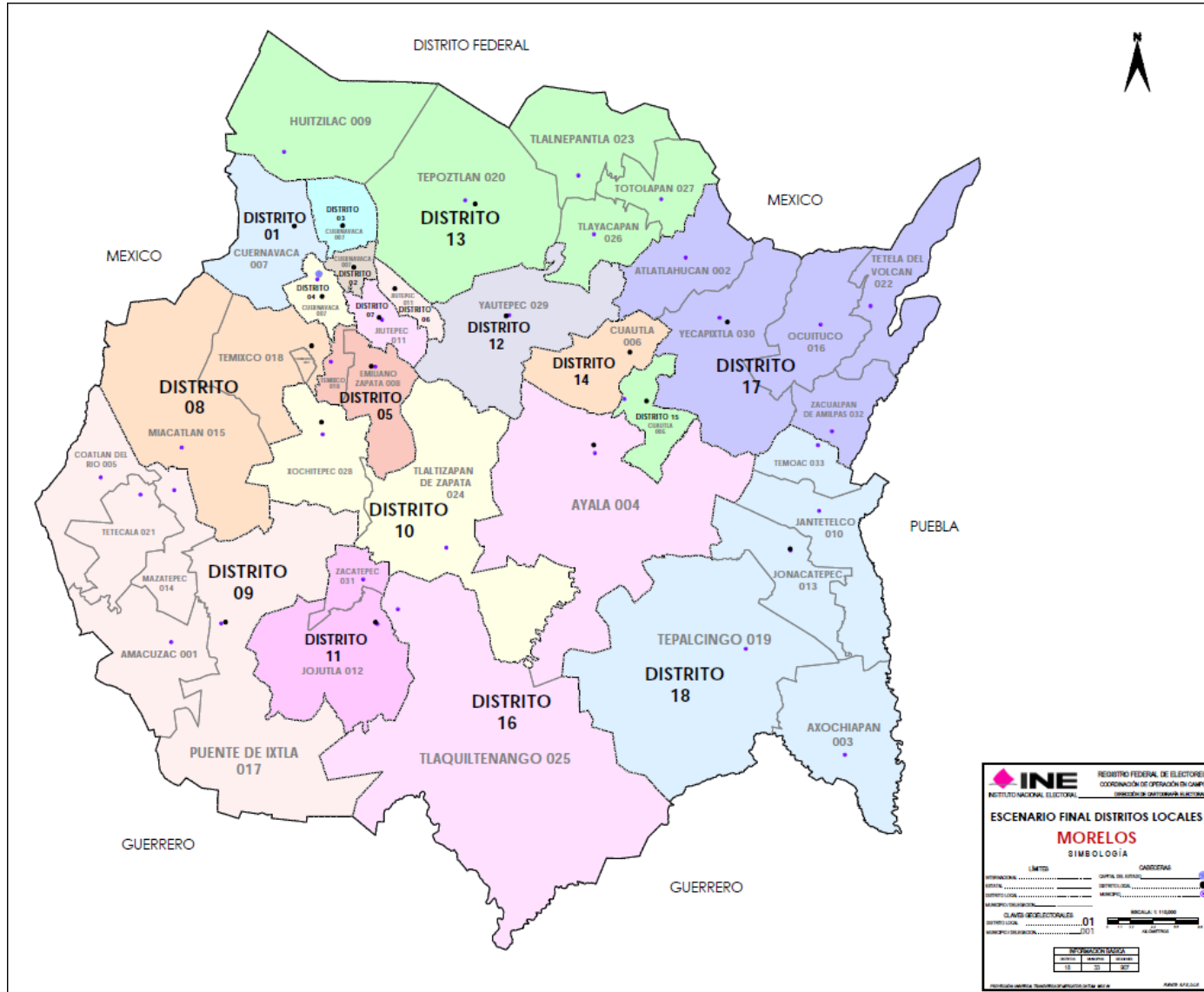
Morelos-1996



Morelos-2016



Mapa de la distritación 2016



Cabeceras distritales

Distrito	Localidad
1	Cuernavaca
2	Cuernavaca
3	Cuernavaca
4	Cuernavaca
5	Emiliano Zapata
6	Jiutepec
7	Jiutepec
8	Temixco
9	Puente de Ixtla

Distrito	Localidad
10	Xochitepec
11	Jojutla
12	Yautepec
13	Tepoztlán
14	Cuautla
15	Cuautla
16	Ayala
17	Yecapixtla
18	Jonacatepec